



ВЕДОМОСТИ

Архангельского областного
Собрания депутатов
седьмого созыва

№ 36 тридцать шестая сессия
22 июня 2022 года
(часть I)

официальное издание
7 июля 2022 года
г. Архангельск

СОДЕРЖАНИЕ

ТРИДЦАТЬ ШЕСТАЯ СЕССИЯ

Областные законы

№ 579-36-ОЗ	29.06.2022	Об описании границ территорий Коношского муниципального района Архангельской области и вновь образованных в его составе муниципальных образований (пост. № 1644 от 22.06.2022)	2
№ 580-36-ОЗ	29.06.2022	О внесении изменений в отдельные областные законы в связи с принятием Федерального закона «Об общих принципах организации публичной власти в субъектах Российской Федерации» (пост. № 1645 от 22.06.2022)	54
№ 581-36-ОЗ	29.06.2022	О внесении изменений в отдельные областные законы в сфере противодействия коррупции (пост. № 1646 от 22.06.2022)	66
№ 582-36-ОЗ	29.06.2022	О внесении изменений в отдельные областные законы в связи с принятием Федерального закона «О внесении изменений в отдельные законодательные акты Российской Федерации» (пост. № 1647 от 22.06.2022)	80
№ 583-36-ОЗ	29.06.2022	О внесении изменений в статьи 10 и 11 областного закона «О бесплатной юридической помощи, правовом информировании и правовом просвещении в Архангельской области» (пост. № 1648 от 22.06.2022)	84
№ 584-36-ОЗ	29.06.2022	О внесении изменений в областной закон «О государственных гарантиях трудовой занятости инвалидов на территории Архангельской области» (пост. № 1649 от 22.06.2022)	87
№ 585-36-ОЗ	29.06.2022	О внесении изменений в статьи 3 и 9 областного закона «О комиссиях по делам несовершеннолетних и защите их прав» (пост. № 1650 от 22.06.2022)	91
№ 586-36-ОЗ	29.06.2022	Об исполнении бюджета территориального фонда обязательного медицинского страхования Архангельской области за 2021 год (пост. № 1653, 1654 от 22.06.2022)	94



**АРХАНГЕЛЬСКОЕ ОБЛАСТНОЕ СОБРАНИЕ ДЕПУТАТОВ
седьмого созыва (тридцать шестая сессия)**

ПОСТАНОВЛЕНИЕ

от 22 июня 2022 года № 1644

Об областном законе «Об описании границ территорий Коношского муниципального района Архангельской области и вновь образованных в его составе муниципальных образований»

Областное Собрание депутатов **ПОСТАНОВЛЯЕТ:**

1. Принять областной закон «Об описании границ территорий Коношского муниципального района Архангельской области и вновь образованных в его составе муниципальных образований».
2. Направить закон Губернатору Архангельской области для подписания и обнародования.
3. Признать утратившими силу:
 - 1) постановление Архангельского областного Собрания депутатов от 1 марта 2006 года № 533 «О проекте областного закона «Об описании границ территорий муниципального образования «Коношский муниципальный район» и вновь образованных в его составе муниципальных образований» («Ведомости Архангельского областного Собрания депутатов», 2006, № 9);
 - 2) постановление Архангельского областного Собрания депутатов от 26 апреля 2006 года № 603 «Об областном законе «Об описании границ территорий муниципального образования «Коношский муниципальный район» и вновь образованных в его составе муниципальных образований» («Ведомости Архангельского областного Собрания депутатов», 2006, № 10).
4. Настоящее постановление вступает в силу со дня его принятия, за исключением пункта 3 настоящего постановления.

5. Пункт 3 настоящего постановления вступает в силу со дня вступления в силу областного закона «Об описании границ территорий Коношского муниципального района Архангельской области и вновь образованных в его составе муниципальных образований», указанного в пункте 1 настоящего постановления.

Председатель областного
Собрания депутатов



Е.В. Прокопьева





АРХАНГЕЛЬСКАЯ ОБЛАСТЬ

ОБЛАСТНОЙ ЗАКОН

Об описании границ территорий Коношского муниципального района Архангельской области и вновь образованных в его составе муниципальных образований

Статья 1.

Утвердить прилагаемые планы границ территорий следующих муниципальных образований Архангельской области:

Коношский муниципальный район Архангельской области – согласно приложению № 1 к настоящему закону;

городское поселение «Коношское» Коношского муниципального района Архангельской области (далее также в приложениях к настоящему закону – муниципальное образование «Коношское») согласно приложению № 2 к настоящему закону;

сельское поселение «Волошское» Коношского муниципального района Архангельской области (далее также в приложениях к настоящему закону – муниципальное образование «Волошское») согласно приложению № 3 к настоящему закону;

сельское поселение «Вохтомское» Коношского муниципального района Архангельской области (далее также в приложениях к настоящему закону – муниципальное образование «Вохтомское») согласно приложению № 4 к настоящему закону;

сельское поселение «Ерцевское» Коношского муниципального района Архангельской области (далее также в приложениях к настоящему закону – муниципальное образование «Ерцевское») согласно приложению № 5 к настоящему закону;

сельское поселение «Климовское» Коношского муниципального района Архангельской области (далее также в приложениях к настоящему закону – муниципальное образование «Климовское») согласно приложению № 6 к настоящему закону;

сельское поселение «Мирный» Коношского муниципального района Архангельской области (далее также в приложениях к настоящему закону – муниципальное образование «Мирный») согласно приложению № 7 к настоящему закону;

сельское поселение «Подюжское» Коношского муниципального района

Архангельской области (далее также в приложениях к настоящему закону – муниципальное образование «Подюжское») согласно приложению № 8 к настоящему закону;

сельское поселение «Тавреньгское» Коношского муниципального района Архангельской области (далее также в приложениях к настоящему закону – муниципальное образование «Тавреньгское») согласно приложению № 9 к настоящему закону.

Статья 2.

Утвердить описание границ территорий Коношского муниципального района Архангельской области и вновь образованных в его составе муниципальных образований согласно приложению № 10 к настоящему закону.

Статья 3.

Признать утратившим силу областной закон от 26 апреля 2006 года № 160-10-ОЗ «Об описании границ территорий муниципального образования «Коношский муниципальный район» и вновь образованных в его составе муниципальных образований» («Ведомости Архангельского областного Собрания депутатов», 2006, № 10).


Статья 4.

Настоящий закон вступает в силу со дня его официального опубликования.

Губернатор
Архангельской области

г. Архангельск

29 июня 2022 г.
№ 579-36-ОЗ



А.В. Цыбульский

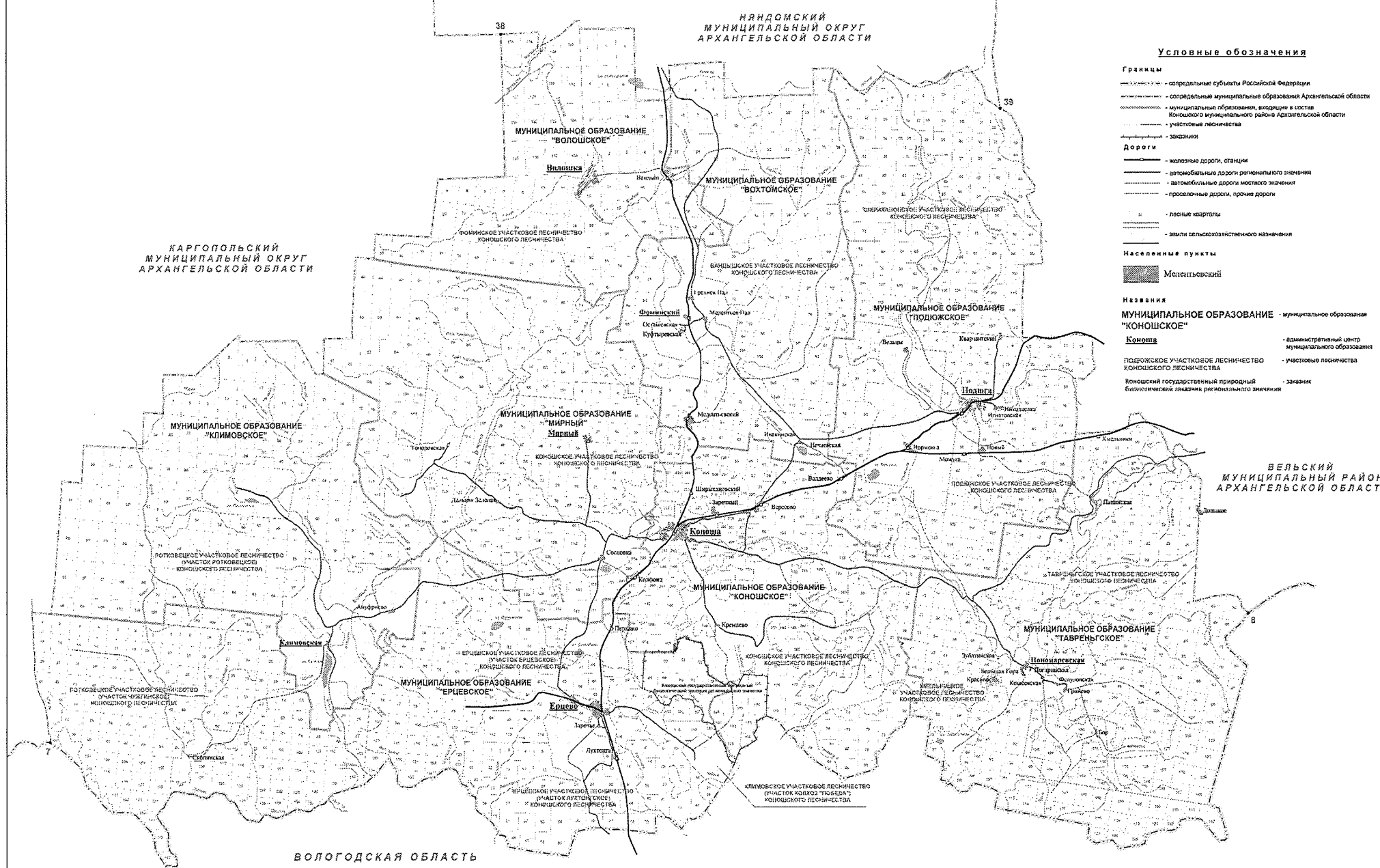
**План границ территории
Коношского муниципального района
Архангельской области**

Приложение № 1
к областному закону
от 29 июня 2022 г.
№ 579-36-03

НЯНДОМСКИЙ
МУНИЦИПАЛЬНЫЙ ОКРУГ
АРХАНГЕЛЬСКОЙ ОБЛАСТИ

Условные обозначения

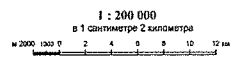
- Границы**
- сопредельные субъекты Российской Федерации
 - сопредельные муниципальные образования Архангельской области
 - муниципальные образования, входящие в состав Коношского муниципального района Архангельской области
 - участки лесничества
 - заказники
- Дороги**
- железные дороги, станции
 - автомобильные дороги регионального значения
 - автомобильные дороги местного значения
 - проселочные дороги, прочие дороги
- Лесные кварталы**
- земли сельскохозяйственного назначения
- Населенные пункты**
- Меленгский
- Названия**
- МУНИЦИПАЛЬНОЕ ОБРАЗОВАНИЕ "КОНОШСКОЕ" - муниципальное образование
 - Конош - административный центр муниципального образования
 - ПОДОЖСКОЕ УЧАСТКОВОЕ ЛЕСНИЧЕСТВО КОНОШСКОГО ЛЕСНИЧЕСТВА - участковое лесничество
 - Коношский государственный природный биологический заказник регионального значения - заказник



КАРГОПОЛЬСКИЙ
МУНИЦИПАЛЬНЫЙ ОКРУГ
АРХАНГЕЛЬСКОЙ ОБЛАСТИ

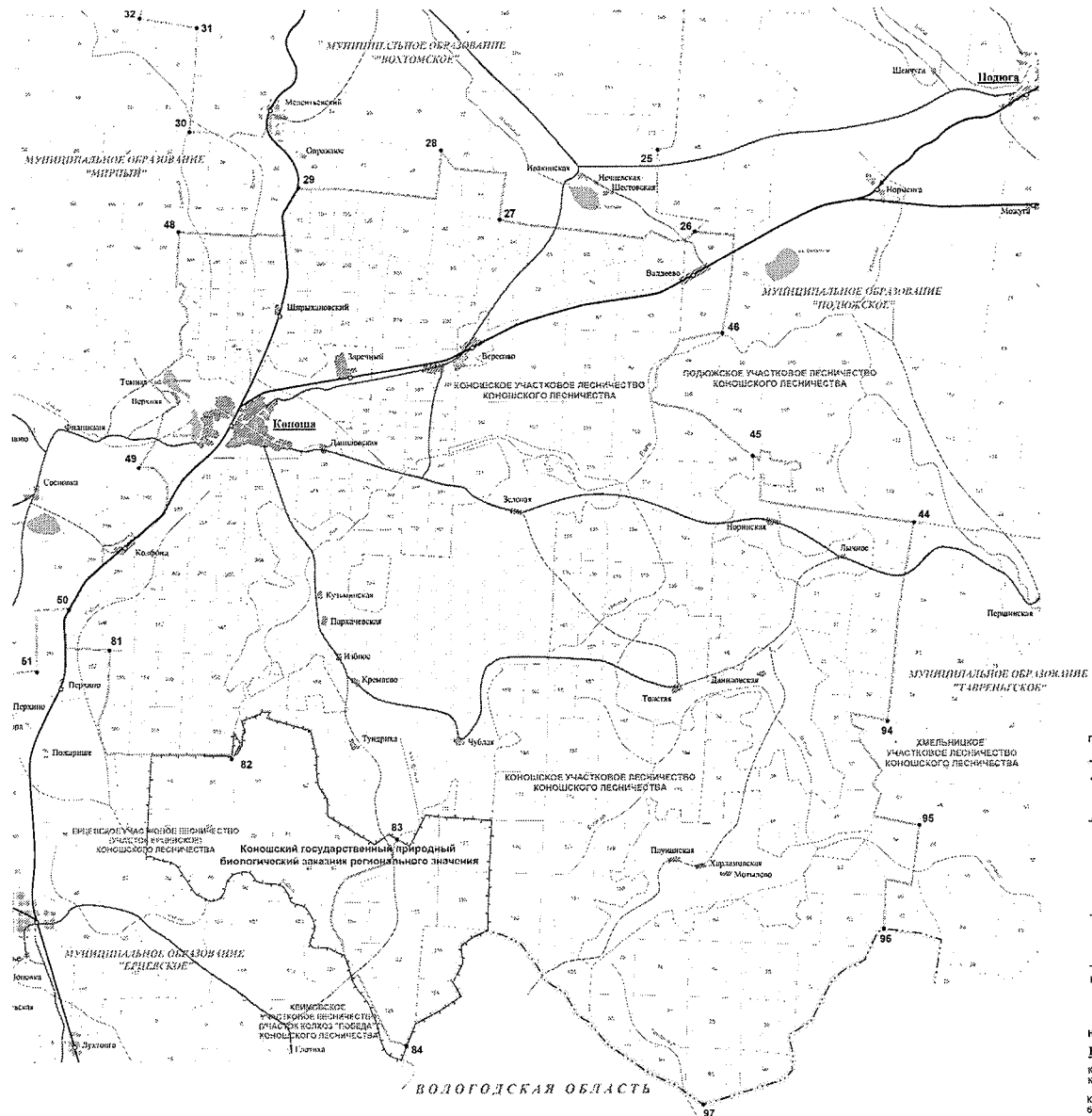
ВЕЛЬСКИЙ
МУНИЦИПАЛЬНЫЙ РАЙОН
АРХАНГЕЛЬСКОЙ ОБЛАСТИ

ВОЛОГДСКАЯ ОБЛАСТЬ



**План границ территории
городского поселения "Коношское"
Коношского муниципального района
Архангельской области**

Приложение № 2
к областному закону
от 29 июня 2022 г.
№ 579-36-03



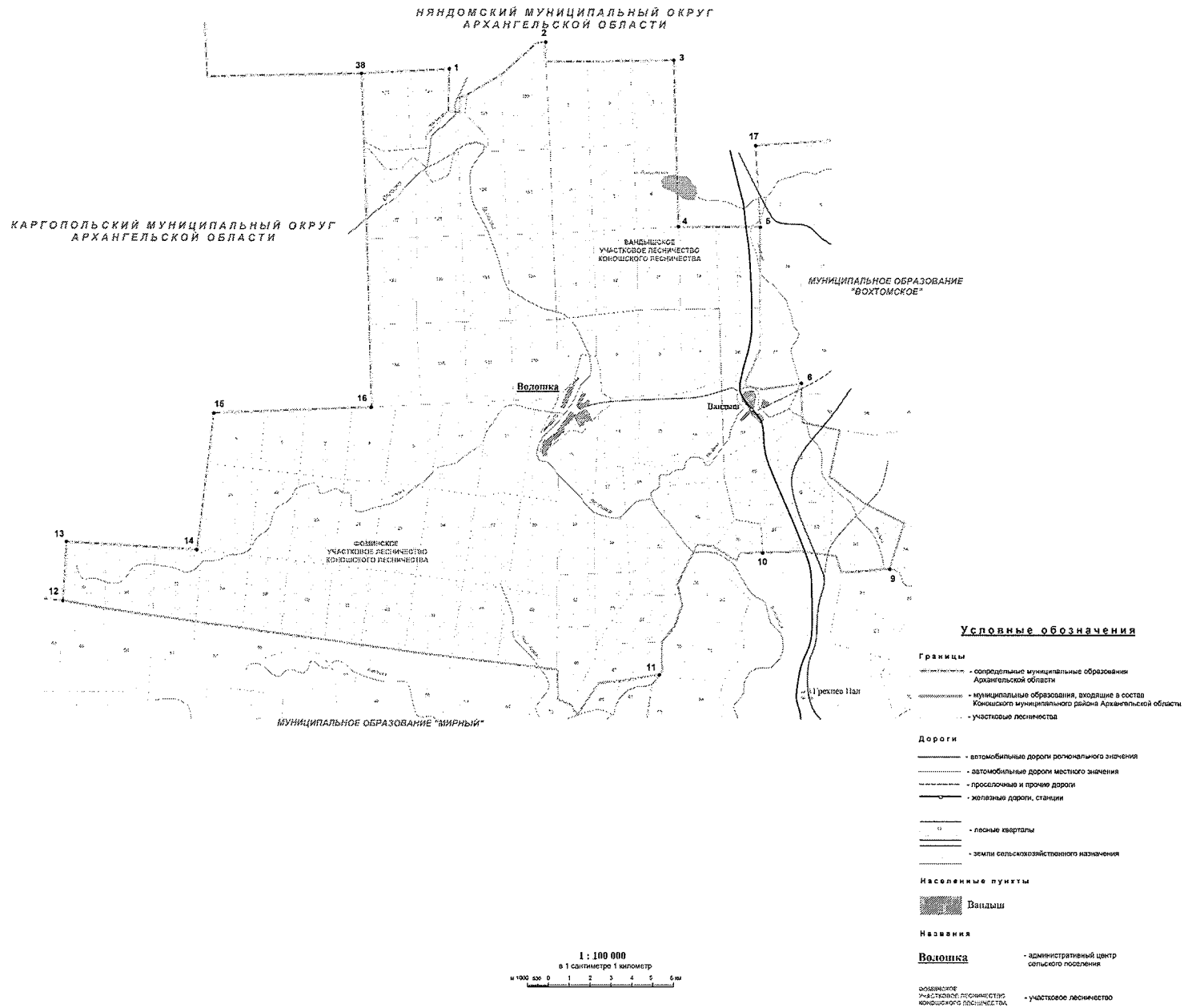
Условные обозначения

- Границы**
- отдельные субъекты Российской Федерации
 - муниципальные образования, входящие в состав Коношского муниципального района Архангельской области
 - участки лесничества
 - заказники
- Дороги**
- железные дороги, станции
 - автомобильные дороги регионального значения
 - автомобильные дороги местного значения
 - проселочные дороги, прочие дороги
 - лесные кварталы
 - земли сельскохозяйственного назначения
- Населенные пункты**
- Крайслер
- Названия**
- Коноша** - административный центр городского поселения
 - КОНОШСКОЕ УЧАСТКОВОЕ ЛЕСНИЧЕСТВО КОНОШСКОГО ЛЕСНИЧЕСТВА - участковое лесничество
 - Коношский государственный природный биологический заказник регионального значения - заказник

1 : 100 000
в 1 сантиметре 1 километр

**План границ территории
сельского поселения "Волошское"
Коношского муниципального района
Архангельской области**

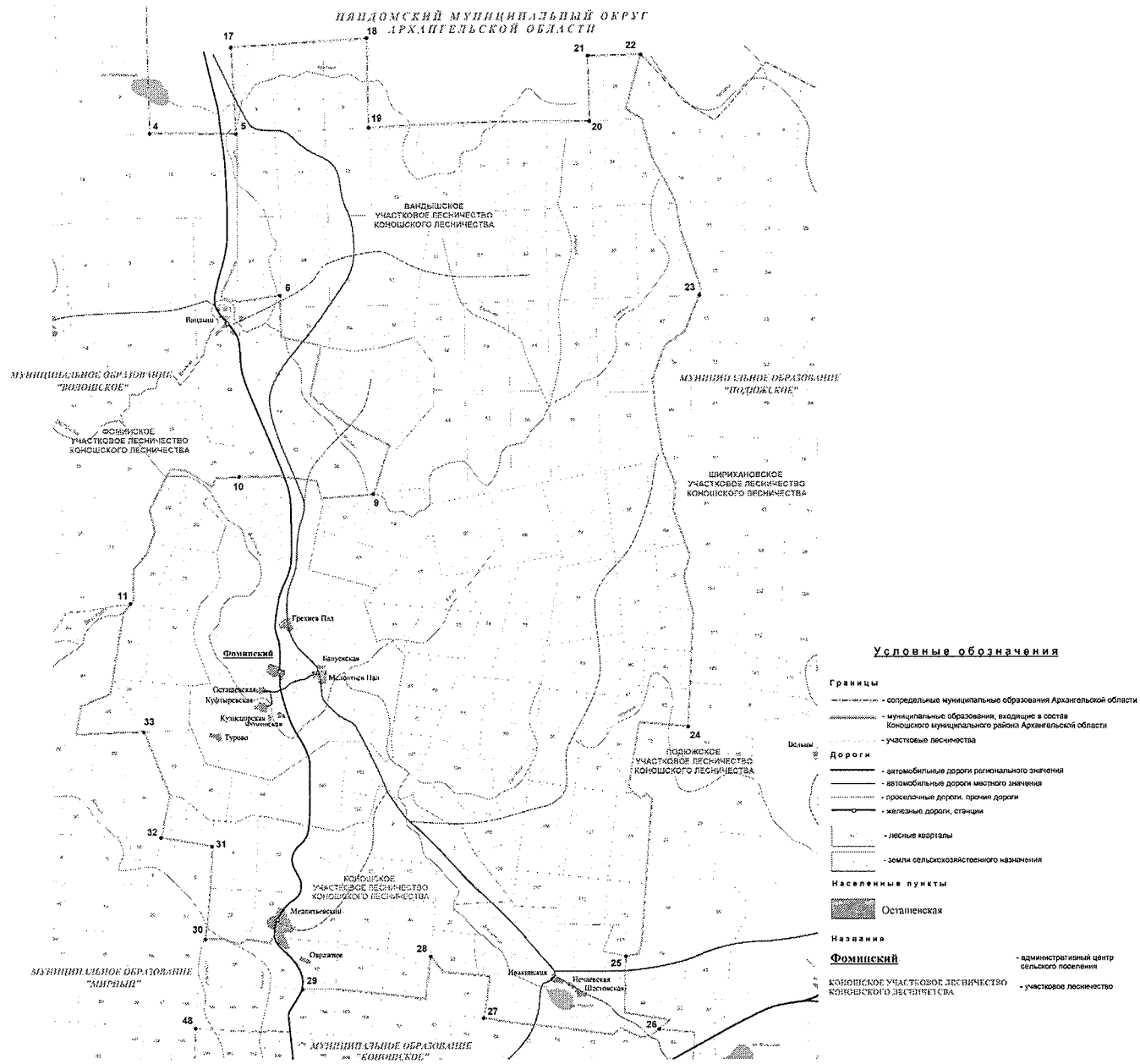
Приложение № 3
к областному закону
от 29 июня 2022 г.
№ 579-36-03



**План границ территории
сельского поселения "Вохтомское"
Коношского муниципального района
Архангельской области**

Приложение № 4
к областному закону
от 29 июня 2022 г.
№ 579-36-03

НАДОМСКИЙ МУНИЦИПАЛЬНЫЙ ОКРУГ
АРХАНГЕЛЬСКОЙ ОБЛАСТИ



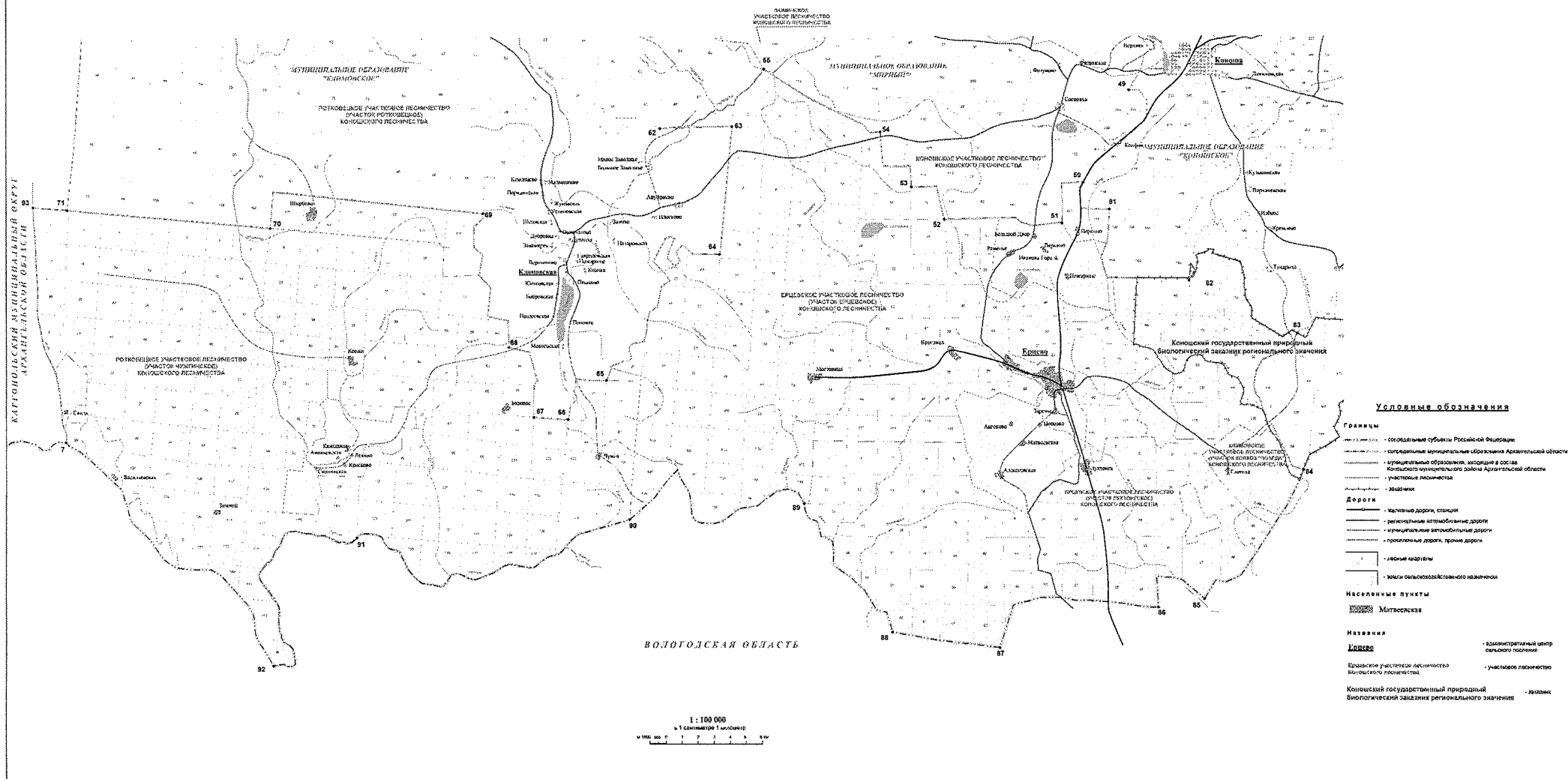
Условные обозначения

- Границы**
- - - - - определяющие муниципальные образования Архангельской области
 - - - - - муниципальные образования, входящие в состав Коношского муниципального района Архангельской области
 - - - - - участки лесничества
- Дороги**
- - - - - автомобильные дороги регионального значения
 - - - - - автомобильные дороги местного значения
 - - - - - проселочные дороги, проточные дороги
 - - - - - железные дороги, станции
- Водные объекты**
- - - - - лесные кварталы
 - - - - - земли сельскохозяйственного назначения
- Населенные пункты**
- Осташковская
- Названия**
- Фоминский** - административный центр сельского поселения
 - КОНОШСКОЕ УЧАСТКОВОЕ ЛЕСНИЧЕСТВО КОНОШСКОГО ЛЕСНИЧЕСТВА - участковое лесничество

1 : 100 000
в 1 сантиметре 1 километр

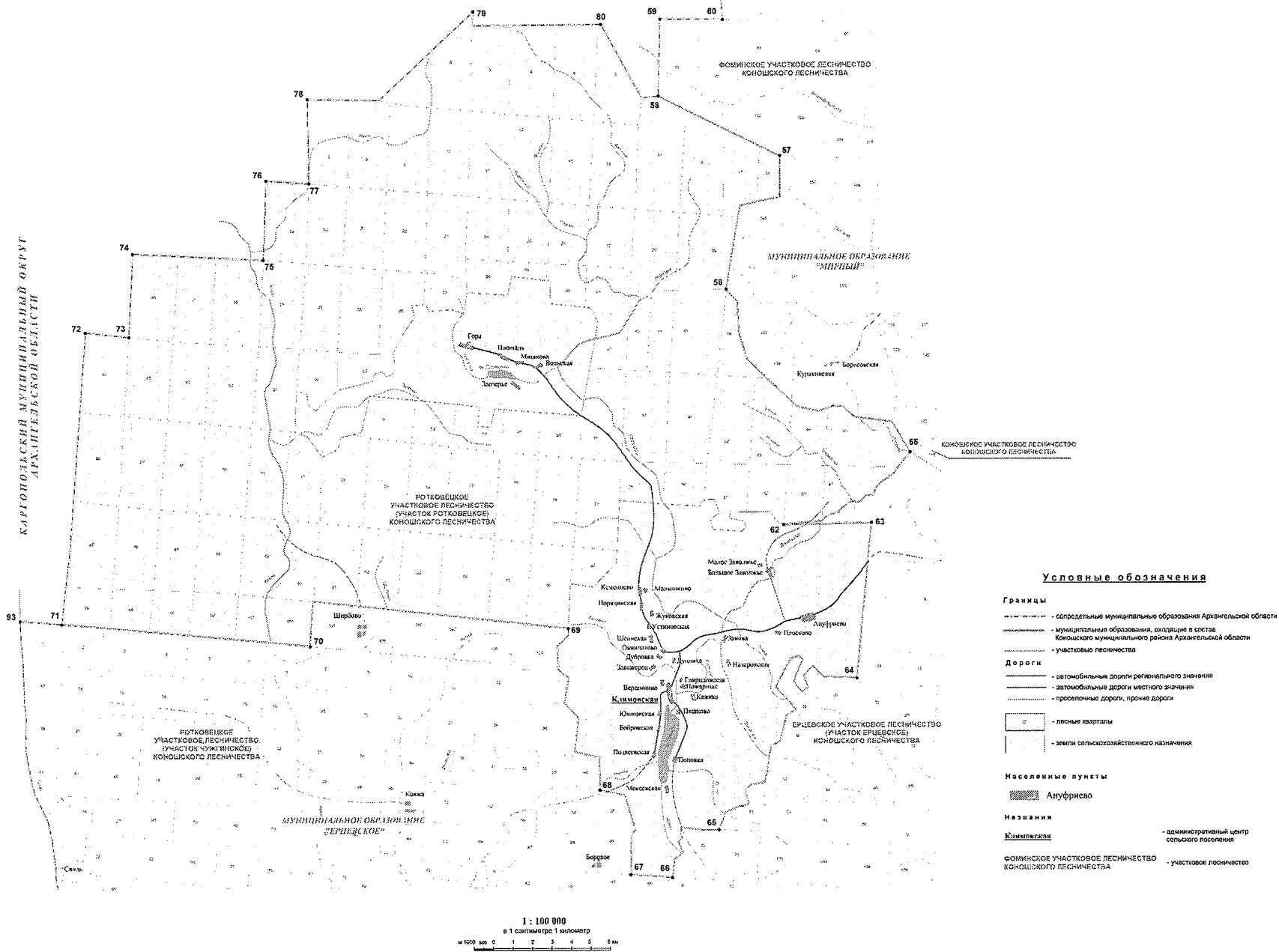
**План границ территории
сельского поселения "Ерцевское"
Коношского муниципального района
Архангельской области**

Приложение № 5
к областному закону
от 29 июня 2022 г.
№ 579-36-03



**План границ территории
сельского поселения "Климовское"
Коношского муниципального района
Архангельской области**

Приложение № 6
к областному заказу
от 29 июня 2022 г.
№ 579-36-03

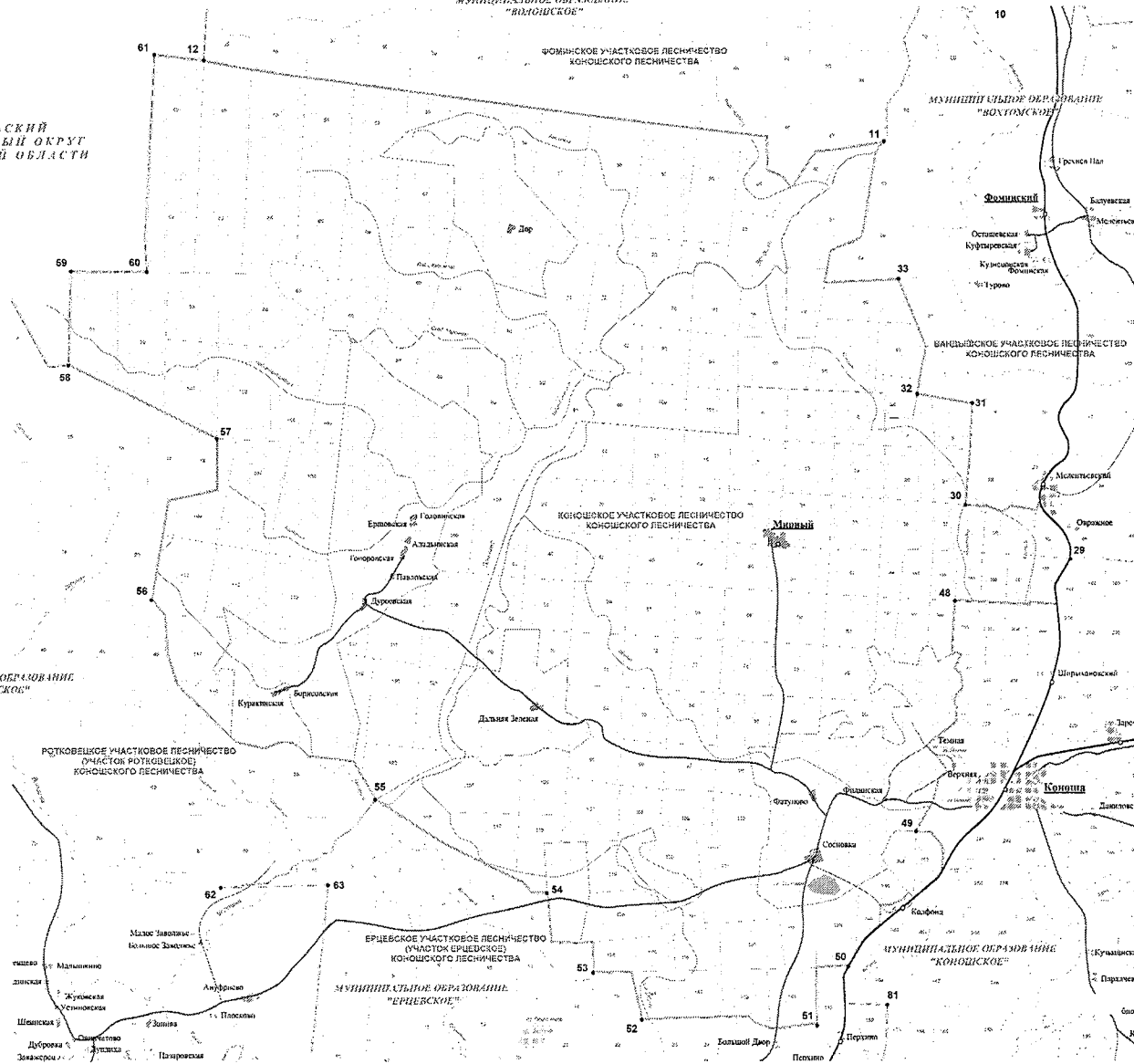


План границ территории сельского поселения "Мирный" Коношского муниципального района Архангельской области

МУНИЦИПАЛЬНОЕ ОБРАЗОВАНИЕ
"ВАНДЫШКОЕ"

КАРГОПОЛЬСКИЙ
МУНИЦИПАЛЬНЫЙ ОКРУГ
АРХАНГЕЛЬСКОЙ ОБЛАСТИ

МУНИЦИПАЛЬНОЕ ОБРАЗОВАНИЕ
"КЛИМОВСКОЕ"



Условные обозначения

- Границы**
- сплошная линия - определенные муниципальные образования Архангельской области
 - пунктирная линия - муниципальные образования, входящие в состав Коношского муниципального района Архангельской области
 - штрихпунктирная линия - участковые лесничества
- Дороги**
- линия с поперечными штрихами - железные дороги, станции
 - линия с поперечными черточками - автомобильные дороги регионального значения
 - линия с поперечными черточками - автомобильные дороги местного значения
 - линия с поперечными черточками - проселочные дороги, прочие дороги
- Населенные пункты**
- квадрат с диагональными линиями - лесные кварталы
 - квадрат с черточками - земли сельскохозяйственного назначения
- Населенные пункты**
- квадрат с диагональными линиями - Сосновка
- Названия**
- квадрат с диагональными линиями - Мирный - административный центр сельского поселения
 - квадрат с диагональными линиями - Вандышское участковое лесничество - участковое лесничество Коношского лесничества

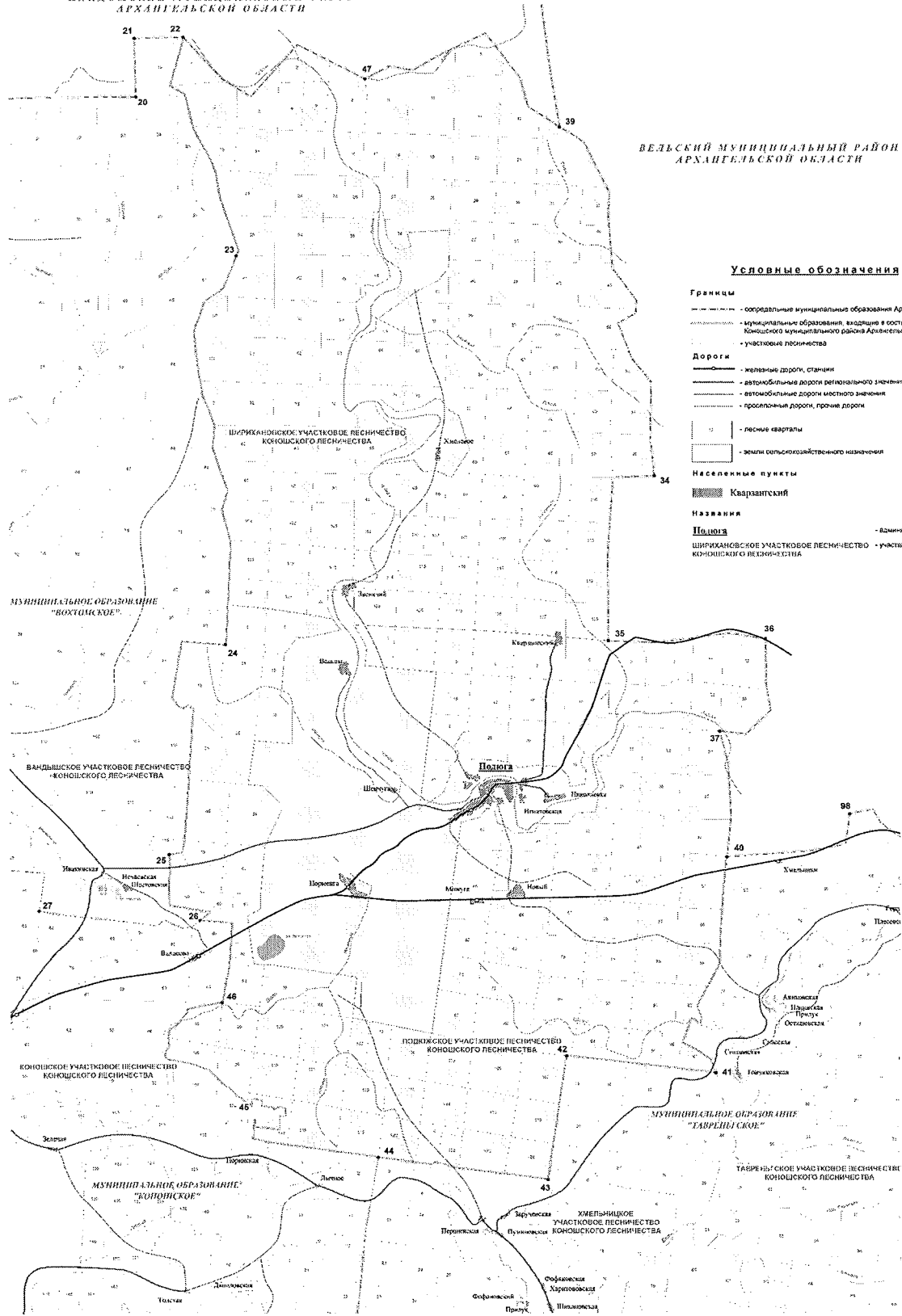
1 : 100 000
в 1 сантиметре 1 километр

**План границ территории
сельского поселения "Подюжское"
Коношского муниципального района
Архангельской области**

Приложение № 8
к областному закону
от 29 июня 2022 г.
№ 579-36-03

ИЯЛОМСКИЙ МУНИЦИПАЛЬНЫЙ ОКРУГ
АРХАНГЕЛЬСКОЙ ОБЛАСТИ

ВЕЛЬСКИЙ МУНИЦИПАЛЬНЫЙ РАЙОН
АРХАНГЕЛЬСКОЙ ОБЛАСТИ



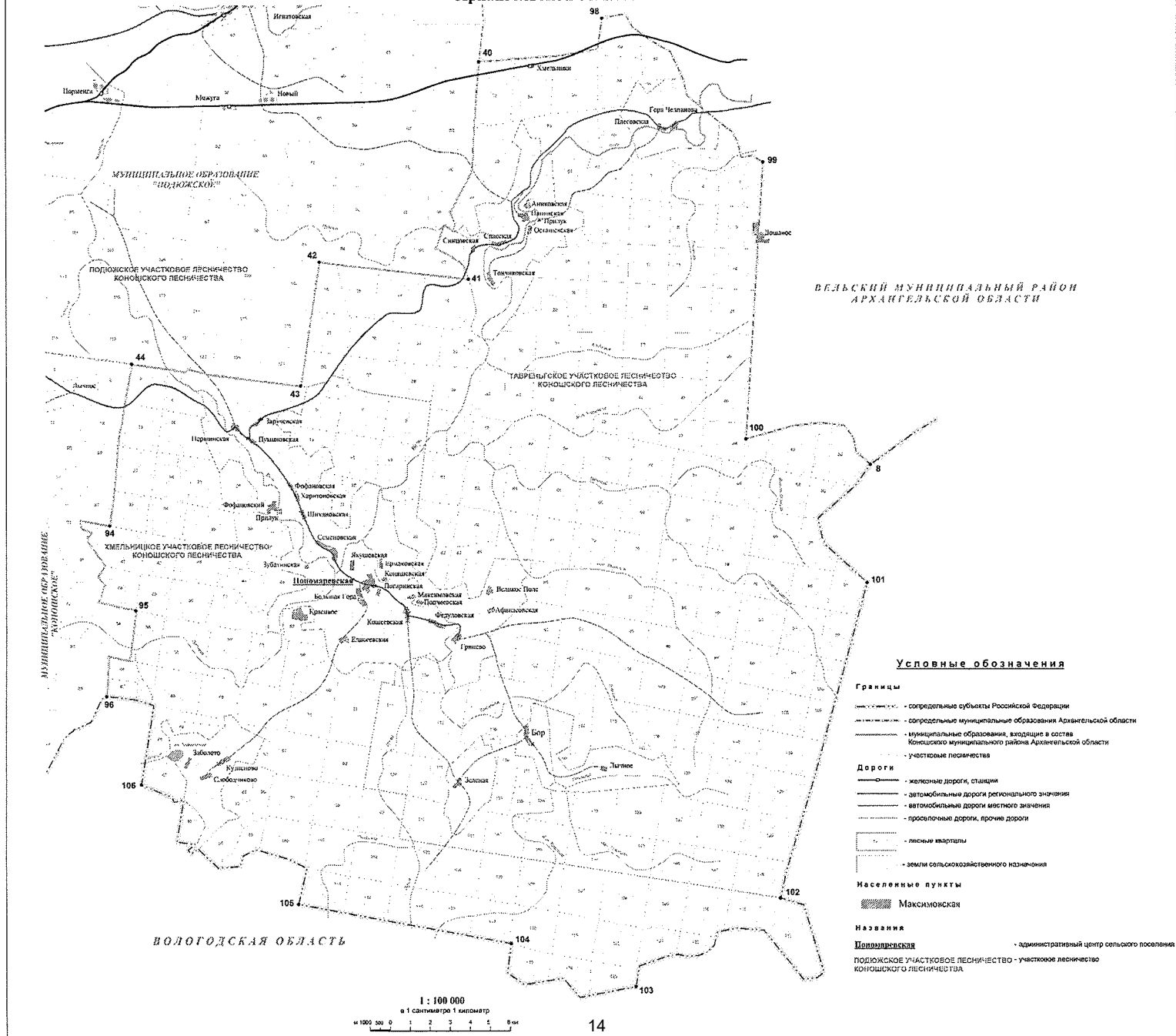
Условные обозначения

- Границы**
- - - - - оспредельные муниципальные образования Архангельской области
 - - - - - муниципальные образования, входящие в состав Коношского муниципального района Архангельской области
 - участки лесничества
- Дороги**
- железные дороги, станции
 - автомобильные дороги регионального значения
 - автомобильные дороги местного значения
 - проселочные дороги, прочие дороги
- лесные кварталы
- земли сельскохозяйственного назначения
- Населенные пункты**
- Кварангский
- Названия**
- Подюга — административный центр сельского поселения
- ШИРИХАНОВСКОЕ УЧАСТКОВОЕ ЛЕСНИЧЕСТВО — участковое лесничество
- КОНОШСКОЕ УЧАСТКОВОЕ ЛЕСНИЧЕСТВО — участковое лесничество

1 : 100 000
в 1 сантиметре 1 километр

**План границ территории
сельского поселения "Тавреньгское"
Коношского муниципального района
Архангельской области**

Приложение № 9
к областному закону
от 29 июля 2022 г.
№ 579-36-ОЗ



ОПИСАНИЕ

границ территорий Коношского муниципального района Архангельской области и вновь образованных в его составе муниципальных образований

1. Описание границ территории Коношского муниципального района Архангельской области

Граница Коношского муниципального района Архангельской области начинается от узловой точки № 7 в соответствии со схемой расположения кадастровых районов, утвержденной приказом комитета по земельным ресурсам и землеустройству Архангельской области от 1 августа 2001 года № 37.

Точка № 7 находится на стыке Каргопольского кадастрового района, Коношского кадастрового района, Вологодской области и является крайней юго-западной точкой квартала № 88 Ротковецкого участкового лесничества (участок Чужгинское) Коношского лесничества.

От точки № 7 линия границы идет по ломаной линии в северо-западном направлении по западной границе квартала № 88, по землям сельскохозяйственного назначения, по западной границе кварталов № 56, 41, 26, 13, 1 Ротковецкого участкового лесничества (участок Чужгинское) Коношского лесничества на протяжении 14,9 км; по прямой линии в юго-восточном направлении по северной границе квартала № 1 Ротковецкого участкового лесничества (участок Чужгинское) Коношского лесничества на протяжении 2,1 км; по прямой линии в северо-восточном направлении по западной границе кварталов № 98, 85, 66, 47 Ротковецкого участкового лесничества (участок Ротковецкое) Коношского лесничества на протяжении 14,9 км; по прямой линии в юго-восточном направлении по северной границе квартала № 47 Ротковецкого участкового лесничества (участок Ротковецкое) Коношского лесничества на протяжении 2,2 км; по прямой линии в северном направлении по западной границе квартала № 30 Ротковецкого участкового лесничества (участок Ротковецкое) Коношского лесничества на протяжении 4,2 км; по прямой линии в юго-восточном направлении по северной границе кварталов № 30, 31, 32 Ротковецкого участкового лесничества (участок Ротковецкое) Коношского лесничества, пересекая реку Ковжа, на протяжении 6,7 км; по прямой линии в северном направлении по западной границе квартала

№ 19 Ротковецкого участкового лесничества (участок Ротковецкое) Коношского лесничества, пересекая реку Мурга, на протяжении 4 км; по прямой линии в восточном направлении по северной границе квартала № 19 Ротковецкого участкового лесничества (участок Ротковецкое) Коношского лесничества, пересекая реку Мурга, на протяжении 2,2 км; по прямой линии в северном направлении по западной границе квартала № 7 Ротковецкого участкового лесничества (участок Ротковецкое) Коношского лесничества, пересекая реку Мурга, на протяжении 4,4 км; по ломаной линии в восточном, северо-восточном направлении по северной границе кварталов № 7, 8, 1, 2 Ротковецкого участкового лесничества (участок Ротковецкое) Коношского лесничества на протяжении 10,3 км; по ломаной линии в южном, восточном направлении по восточной границе квартала № 2, по северной границе кварталов № 3 – 6 Ротковецкого участкового лесничества (участок Ротковецкое) Коношского лесничества на протяжении 7,3 км; по ломаной линии в юго-восточном, восточном направлении по северо-восточной границе квартала № 6, по северной границе квартала № 15 Ротковецкого участкового лесничества (участок Ротковецкое) Коношского лесничества на протяжении 5,3 км; по прямой линии в северном направлении по западной границе квартала № 81 Фоминского участкового лесничества Коношского лесничества, пересекая реку Вадья-Вадьянская, на протяжении 3,9 км; по прямой линии в восточном направлении по северной границе кварталов № 81, 82 Фоминского участкового лесничества Коношского лесничества на протяжении 3,3 км; по ломаной линии в северном направлении по западной границе кварталов № 62, 48 Фоминского участкового лесничества Коношского лесничества на протяжении 9,1 км; по прямой линии в юго-восточном направлении по северной границе квартала № 48 Фоминского участкового лесничества Коношского лесничества на протяжении 2,1 км; по прямой линии в северном направлении по западной границе квартала № 35 Фоминского участкового лесничества Коношского лесничества на протяжении 2,8 км; по прямой линии в юго-восточном направлении по северной границе кварталов № 35, 36, 37 Фоминского участкового лесничества Коношского лесничества на протяжении 6,2 км; по прямой линии в северо-восточном направлении по западной границе кварталов № 21, 5 Фоминского участкового лесничества Коношского лесничества на протяжении 6,6 км; по прямой линии в северо-восточном направлении по северной границе кварталов № 5 – 8 Фоминского участкового лесничества Коношского лесничества на протяжении 7,5 км; по прямой линии в северном направлении по западной границе кварталов № 135, 131, 127 Фоминского участкового лесничества Коношского лесничества, по землям сельскохозяйственного назначения, по западной границе квартала № 123 Фоминского участкового лесничества Коношского лесничества, пересекая реку Волошка, на протяжении 15,9 км до точки № 38. Точка № 38 является узловой в соответствии со схемой расположения кадастровых районов, утвержденной приказом комитета по земельным ресурсам и землеустройству Архангельской области от 1 августа 2001 года № 37, находится на стыке

Каргопольского кадастрового района, Няндомского кадастрового района, Коношского кадастрового района и является крайней северо-западной точкой квартала № 123 Фоминского участкового лесничества Коношского лесничества.

От точки № 38 линия границы идет по прямой линии в восточном направлении по северной границе кварталов № 123, 124 Фоминского участкового лесничества Коношского лесничества на протяжении 4,2 км; по ломаной линии в южном, юго-восточном, северо-восточном, восточном направлении по восточной границе квартала № 124 Фоминского участкового лесничества Коношского лесничества, по землям сельскохозяйственного назначения, пересекая реку Нименьга, по северной границе кварталов № 125, 126 Фоминского участкового лесничества Коношского лесничества на протяжении 6,7 км; по ломаной линии в южном, восточном направлении по восточной границе квартала № 126 Фоминского участкового лесничества Коношского лесничества, по северной границе кварталов № 1, 2, 3 Вандышского участкового лесничества Коношского лесничества на протяжении 7 км; по прямой линии в южном направлении по восточной границе кварталов № 3, 6 Вандышского участкового лесничества Коношского лесничества, пересекая озеро Полохинское, на протяжении 8 км; по прямой линии в восточном направлении по северной границе кварталов № 14, 15 Вандышского участкового лесничества Коношского лесничества, пересекая железную дорогу Москва – Архангельск, реку Авженга, на протяжении 3,9 км; по прямой линии в северном направлении по западной границе квартала № 7 Вандышского участкового лесничества Коношского лесничества, пересекая реку Авженга, автомобильную дорогу общего пользования регионального значения Коноша – Няндомы с идентификационным номером 11ОПР311К-281, на протяжении 3,9 км; по прямой линии в северо-восточном направлении по северной границе кварталов № 7, 8, 9 Вандышского участкового лесничества Коношского лесничества на протяжении 6,2 км; по прямой линии в южном направлении по восточной границе квартала № 9 Вандышского участкового лесничества Коношского лесничества, пересекая реку Авженга, на протяжении 4 км; по прямой линии в северо-восточном направлении по северной границе кварталов № 19 – 23 Вандышского участкового лесничества Коношского лесничества, пересекая реку Авженга, на протяжении 10 км; по прямой линии в северном направлении по западной границе квартала № 10 Вандышского участкового лесничества Коношского лесничества на протяжении 2,9 км; по прямой линии в восточном направлении по северной границе квартала № 10 Вандышского участкового лесничества Коношского лесничества на протяжении 2,4 км; по ломаной линии в юго-восточном, северо-восточном, юго-восточном направлении по восточной границе кварталов № 1, 4, по северной границе кварталов № 5, 2, 8 Ширихановского участкового лесничества Коношского лесничества, пересекая реку Подюга, на протяжении 11,8 км; по ломаной линии в северо-восточном, юго-восточном, северо-восточном, юго-восточном направлении по северной границе кварталов № 9,

10, 3, 12, 22 Ширихановского участкового лесничества Коношского лесничества, пересекая реку Карма, на протяжении 12,7 км до точки № 39. Точка № 39 является узловой в соответствии со схемой расположения кадастровых районов, утвержденной приказом комитета по земельным ресурсам и землеустройству Архангельской области от 1 августа 2001 года № 37, находится на стыке Няндомского кадастрового района, Вельского кадастрового района, Коношского кадастрового района и расположена на северной границе квартала № 22 Ширихановского участкового лесничества Коношского лесничества.

От точки № 39 линия границы идет по ломаной линии в юго-восточном, юго-западном, юго-восточном, южном направлении по северной границе квартала № 22, по восточной границе кварталов № 22, 32, 40, 49, 59, 70, 81, 90 Ширихановского участкового лесничества Коношского лесничества, пересекая реки Солма, Тавреньга, на протяжении 19,8 км; по ломаной линии в западном, южном направлении по южной границе квартала № 90, по восточной границе кварталов № 100, 110, 119, 128 Ширихановского участкового лесничества Коношского лесничества на протяжении 10,2 км; по ломаной линии в юго-восточном, северо-восточном, юго-восточном направлении по северной границе кварталов № 9 – 12 Подюжского участкового лесничества Коношского лесничества, пересекая железную дорогу Москва – Воркута, на протяжении 7,9 км; по ломаной линии в юго-восточном, юго-западном, западном направлении по восточной границе кварталов № 12, 23, по южной границе квартала № 23 Подюжского участкового лесничества Коношского лесничества, пересекая реку Подюга, на протяжении 6,6 км; по ломаной линии в юго-восточном, южном направлении по восточной границе кварталов № 33, 37, 44 Подюжского участкового лесничества Коношского лесничества, пересекая реку Подюга, на протяжении 6,3 км; по ломаной линии в северо-восточном, северном направлении по северной границе кварталов № 53, 54, 55, по западной границе квартала № 45 Подюжского участкового лесничества Коношского лесничества на протяжении 7,5 км; по ломаной линии в северо-восточном, юго-восточном направлении по северной границе кварталов № 45, 57, по восточной границе квартала № 57 Подюжского участкового лесничества Коношского лесничества, по землям сельскохозяйственного назначения, по восточной границе квартала № 1, по северной границе квартала № 5 Тавреньгского участкового лесничества Коношского лесничества, пересекая железную дорогу Москва – Воркута, автомобильную дорогу общего пользования регионального значения Коноша – Вельск с идентификационным номером 11ОПР311К-001, реки Вель, Романьга, на протяжении 11,9 км; по ломаной линии в юго-западном, восточном, западном, южном, восточном, южном, юго-западном направлении по восточной границе кварталов № 5, 9, огибая с запада поселок Дощаное, входящий в состав Вельского муниципального района Архангельской области, по восточной границе кварталов № 9, 14, 24, 35, 46, 48 Тавреньгского участкового лесничества Коношского лесничества на протяжении 14,9 км; по ломаной линии в северо-

восточном, юго-восточном направлении по северной границе кварталов № 48, 49, 50 Тавреньгского участкового лесничества Коношского лесничества на протяжении 7,3 км до точки № 8. Точка № 8 является узловой в соответствии со схемой расположения кадастровых районов, утвержденной приказом комитета по земельным ресурсам и землеустройству Архангельской области от 1 августа 2001 года № 37, находится на стыке Вельского кадастрового района, Коношского кадастрового района, Вологодской области и является крайней восточной точкой квартала № 50 Тавреньгского участкового лесничества Коношского лесничества.

От точки № 8 линия границы идет по ломаной линии в юго-западном, юго-восточном направлении по восточной границе кварталов № 50, 60, 70, по северной границе квартала № 81 Тавреньгского участкового лесничества Коношского лесничества на протяжении 7,9 км; по прямой линии в юго-западном направлении по восточной границе кварталов № 81, 92, 100, 109, 119, 125, 139, 148 Тавреньгского участкового лесничества Коношского лесничества, пересекая реку Летняя Шенчуга, на протяжении 16,3 км; по ломаной линии в юго-восточном, юго-западном, северо-западном, юго-западном, южном направлении по северной, восточной, южной границе квартала № 112, по южной границе кварталов № 111, 110, 122, 121, по восточной границе квартала № 125 Хмельницкого участкового лесничества Коношского лесничества на протяжении 17 км; по ломаной линии в юго-западном, северо-западном, юго-западном, северо-западном, северном направлении по южной границе кварталов № 125, 124, 123, по западной границе квартала № 123 Хмельницкого участкового лесничества Коношского лесничества на протяжении 8,5 км; по прямой линии в северо-западном направлении по южной границе кварталов № 118 – 113 Хмельницкого участкового лесничества Коношского лесничества, пересекая реки Большая Таврежка, Пурна, Пертинка, на протяжении 10,8 км; по ломаной линии в северо-восточном, северо-западном, юго-западном, северо-западном, юго-западном, северо-западном, северо-восточном, северо-западном, северо-восточном, северо-западном направлении по западной границе квартала № 113, по южной границе кварталов № 101 – 98, по землям сельскохозяйственного назначения, по южной, западной границе квартала № 97, по южной границе квартала № 87 Хмельницкого участкового лесничества Коношского лесничества на протяжении 13,8 км; по ломаной линии в северо-восточном, северо-западном направлении по западной границе кварталов № 87, 78, по южной границе кварталов № 68, 66, 67 Хмельницкого участкового лесничества Коношского лесничества, пересекая реку Вотча, на протяжении 13,8 км; по ломаной линии в юго-западном направлении по юго-восточной границе кварталов № 65, 77, по восточной границе кварталов № 86, 96, по южной границе кварталов № 96, 95 Хмельницкого участкового лесничества Коношского лесничества на протяжении 11,4 км; по ломаной линии в северо-западном, юго-западном направлении по южной границе кварталов № 95, 94, 83 Хмельницкого участкового лесничества Коношского лесничества, № 185, 180,

179 Коношского участкового лесничества Коношского лесничества, по восточной границе кварталов № 183, 184, по южной границе квартала № 184 Коношского участкового лесничества Коношского лесничества, по восточной границе квартала № 128 Ерцевского участкового лесничества (участок Ерцевское) Коношского лесничества, пересекая реку Томашница, на протяжении 18,3 км; по ломаной линии в юго-западном направлении по восточной границе Климовского участкового лесничества (участок колхоз «Победа») Коношского лесничества, по восточной границе кварталов № 35, 49, по южной границе кварталов № 49, 48, 47 Ерцевского участкового лесничества (участок Лухтонгское) Коношского лесничества, пересекая реку Кубена, на протяжении 10,7 км; по ломаной линии в северо-западном, южном направлении по южной границе кварталов № 47, 46, по восточной границе квартала № 59 Ерцевского участкового лесничества (участок Лухтонгское) Коношского лесничества, пересекая реку Лухтонга, на протяжении 5,4 км; по ломаной линии в северо-западном, юго-западном направлении по южной границе кварталов № 59 – 55, по восточной границе квартала № 63 Ерцевского участкового лесничества (участок Лухтонгское) Коношского лесничества, пересекая железную дорогу Москва – Архангельск, на протяжении 11,9 км; по ломаной линии в северо-западном направлении по южной границе кварталов № 63 – 60 Ерцевского участкового лесничества (участок Лухтонгское) Коношского лесничества на протяжении 6,7 км; по ломаной линии в северо-западном направлении по западной границе кварталов № 60, 50, 36, 22 Ерцевского участкового лесничества (участок Лухтонгское) Коношского лесничества, по оси реки Чужга вниз по течению на протяжении 10,7 км; по ломаной линии в северо-западном, юго-западном, северо-западном, юго-западном направлении по южной границе кварталов № 133, 136, 135, 130, по оси реки Большая Чужга вниз по течению, по восточной границе кварталов № 129, 134 Ерцевского участкового лесничества (участок Ерцевское) Коношского лесничества на протяжении 15,5 км; по ломаной линии в юго-западном, северо-западном направлении по южной границе кварталов № 117, 116, 139 – 135, 125 Ротковецкого участкового лесничества (участок Чужгинское) Коношского лесничества, по оси реки Лаповка вниз по течению, по оси реки Пустая вниз по течению на протяжении 20,3 км; по ломаной линии в юго-западном, северо-западном, юго-западном, юго-восточном, юго-западном направлении по южной границе кварталов № 124, 123, по восточной границе кварталов № 122, 134, 141, 142, 143, по южной границе квартала № 143 Ротковецкого участкового лесничества (участок Чужгинское) Коношского лесничества, по оси реки Пустая вниз по течению на протяжении 15,7 км; по ломаной линии в северо-западном, западном, северо-западном направлении по западной границе кварталов № 143, 142, по южной границе кварталов № 141, 140, 132, 131, по землям сельскохозяйственного назначения, по западной границе квартала № 118, по землям сельскохозяйственного назначения, по южной границе квартала № 88 Ротковецкого участкового лесничества (участок Чужгинское) Коношского лесничества на протяжении

20,3 км до точки № 7, где замыкается.

2. Описание границ территории муниципального образования – сельского поселения «Волошское» Коношского муниципального района Архангельской области

Граница сельского поселения «Волошское» Коношского муниципального района Архангельской области начинается от узловой точки № 38 в соответствии со схемой расположения кадастровых районов, утвержденной приказом комитета по земельным ресурсам и землеустройству Архангельской области от 1 августа 2001 года № 37.

Точка № 38 находится на стыке Каргопольского кадастрового района, Няндомского кадастрового района, Коношского кадастрового района и является крайней северо-западной точкой квартала № 123 Фоминского участкового лесничества Коношского лесничества.

От точки № 38 линия границы идет по прямой линии в восточном направлении по северной границе кварталов № 123, 124 Фоминского участкового лесничества Коношского лесничества на протяжении 4,2 км до поворотной точки № 1. Точка № 1 является крайней северо-восточной точкой квартала № 124 Фоминского участкового лесничества Коношского лесничества и расположена на границе Няндомского кадастрового района.

От точки № 1 линия границы идет по ломаной линии в южном, юго-восточном, северо-восточном, восточном направлении по восточной границе квартала № 124 Фоминского участкового лесничества Коношского лесничества, по землям сельскохозяйственного назначения, пересекая реку Нименьга, по северной границе кварталов № 125, 126 Фоминского участкового лесничества Коношского лесничества на протяжении 6,7 км до поворотной точки № 2. Точка № 2 является крайней северо-восточной точкой квартала № 126 Фоминского участкового лесничества Коношского лесничества и расположена на границе Няндомского кадастрового района.

От точки № 2 линия границы идет по ломаной линии в южном, восточном направлении по восточной границе квартала № 126 Фоминского участкового лесничества Коношского лесничества, по северной границе кварталов № 1, 2, 3 Вандышского участкового лесничества Коношского лесничества на протяжении 7 км до поворотной точки № 3. Точка № 3 является крайней северо-восточной точкой квартала № 3 Вандышского участкового лесничества Коношского лесничества и расположена на границе Няндомского кадастрового района.

От точки № 3 линия границы идет по прямой линии в южном направлении по восточной границе кварталов № 3, 6 Вандышского участкового лесничества Коношского лесничества, пересекая озеро Полохинское, на протяжении 8 км до поворотной точки № 4. Точка № 4 находится на стыке кварталов № 6, 13, 14 Вандышского участкового лесничества Коношского лесничества и расположена на границе Няндомского кадастрового района.

От точки № 4 линия границы идет по прямой линии в восточном направлении по северной границе кварталов № 14, 15 Вандышского участкового лесничества Коношского лесничества, пересекая железную дорогу Москва – Архангельск, реку Авженга, на протяжении 3,9 км до поворотной точки № 5. Точка № 5 находится на стыке кварталов № 7, 15, 16 Вандышского участкового лесничества Коношского лесничества и расположена на границе Няндомского кадастрового района.

От точки № 5 линия границы идет по ломаной линии в южном, юго-западном, юго-восточном, северо-восточном направлении по восточной границе кварталов № 15, 26 Вандышского участкового лесничества Коношского лесничества по квартальным просекам между кварталами № 26, 27 и кварталом № 37 Вандышского участкового лесничества Коношского лесничества, пересекая реку Авженга, на протяжении 10,6 км до поворотной точки № 6. Точка № 6 находится на стыке кварталов № 27, 28, 37 Вандышского участкового лесничества Коношского лесничества.

От точки № 6 линия границы идет по ломаной линии в южном, юго-восточном, юго-западном, юго-восточном, юго-западном направлении по квартальным просекам между кварталами № 37, 50 и кварталами № 28, 38, по восточной границе квартала № 50, по северной границе квартала № 53, по квартальной просеке между кварталом № 53 и кварталом № 54 Вандышского участкового лесничества Коношского лесничества, пересекая реку Вандыш, автомобильную дорогу общего пользования регионального значения Коноша – Няндомы с идентификационным номером 11ОПР311К-281, на протяжении 12,5 км до поворотной точки № 9. Точка № 9 находится на стыке кварталов № 53, 54, 61, 62 Вандышского участкового лесничества Коношского лесничества.

От точки № 9 линия границы идет по ломаной линии в юго-западном, северо-западном, западном направлении по квартальной просеке между кварталом № 53 и кварталом № 61 Вандышского участкового лесничества Коношского лесничества, по южной границе кварталов № 53, 52, 51 Вандышского участкового лесничества Коношского лесничества, пересекая реку Вандыш, автомобильную дорогу общего пользования регионального значения Коноша – Няндомы с идентификационным номером 11ОПР311К-281, железную дорогу Москва – Архангельск, на протяжении 6,7 км до поворотной точки № 10. Точка № 10 находится на стыке квартала № 51 Вандышского участкового лесничества Коношского лесничества, квартала № 20 Фоминского участкового лесничества Коношского лесничества.

От точки № 10 линия границы идет по ломаной линии в западном, юго-западном, северо-западном, юго-западном, юго-восточном, юго-западном, южном направлении по южной границе квартала № 20, по квартальным просекам между кварталами № 20, 19, 31, 34, 47 Фоминского участкового лесничества Коношского лесничества и кварталами № 60, 59, 70 Вандышского участкового лесничества Коношского лесничества, по оси реки Волошка вверх по течению на протяжении 10,1 км до точки № 11. Точка № 11 находится

на стыке кварталов № 47, 61 Фоминского участкового лесничества Коношского лесничества, кварталов № 70, 83 Вандышского участкового лесничества Коношского лесничества.

От точки № 11 линия границы идет по ломаной линии в юго-западном, северо-западном, северном, северо-западном направлении по квартальным просекам между кварталами № 47 – 35 и кварталами № 61 – 49 Фоминского участкового лесничества Коношского лесничества, пересекая реку Верхний Корбаш, на протяжении 31,2 км до поворотной точки № 12. Точка № 12 находится на стыке кварталов № 35, 48, 49 Фоминского участкового лесничества Коношского лесничества и расположена на границе Каргопольского кадастрового района.

От точки № 12 линия границы идет по прямой линии в северном направлении по западной границе квартала № 35 Фоминского участкового лесничества Коношского лесничества на протяжении 2,8 км до поворотной точки № 13. Точка № 13 является крайней северо-западной точкой квартала № 35 Фоминского участкового лесничества Коношского лесничества и расположена на границе Каргопольского кадастрового района.

От точки № 13 линия границы идет по прямой линии в юго-восточном направлении по северной границе кварталов № 35, 36, 37 Фоминского участкового лесничества Коношского лесничества на протяжении 6,2 км до поворотной точки № 14. Точка № 14 находится на стыке кварталов № 21, 37 Фоминского участкового лесничества Коношского лесничества и расположена на границе Каргопольского кадастрового района.

От точки № 14 линия границы идет по прямой линии в северо-восточном направлении по западной границе кварталов № 21, 5 Фоминского участкового лесничества Коношского лесничества на протяжении 6,6 км до поворотной точки № 15. Точка № 15 является крайней северо-западной точкой квартала № 5 Фоминского участкового лесничества Коношского лесничества и расположена на границе Каргопольского кадастрового района.

От точки № 15 линия границы идет по прямой линии в северо-восточном направлении по северной границе кварталов № 5 – 8 Фоминского участкового лесничества Коношского лесничества на протяжении 7,5 км до поворотной точки № 16. Точка № 16 находится на стыке кварталов № 8, 135 Фоминского участкового лесничества Коношского лесничества и расположена на границе Каргопольского кадастрового района.

От точки № 16 линия границы идет по прямой линии в северном направлении по западной границе кварталов № 135, 131, 127 Фоминского участкового лесничества Коношского лесничества, по землям сельскохозяйственного назначения, по западной границе квартала № 123 Фоминского участкового лесничества Коношского лесничества, пересекая реку Волошка, на протяжении 15,9 км до точки № 38, где замыкается.

3. Описание границ территории муниципального образования – сельского поселения «Вохтомское» Коношского муниципального района Архангельской области

Граница сельского поселения «Вохтомское» Коношского муниципального района Архангельской области начинается от точки № 5.

Точка № 5 находится на стыке кварталов № 7, 15, 16 Вандышского участкового лесничества Коношского лесничества и расположена на границе Няндомского кадастрового района.

От точки № 5 линия границы идет по прямой линии в северном направлении по западной границе квартала № 7 Вандышского участкового лесничества Коношского лесничества, пересекая реку Авженга, автомобильную дорогу общего пользования регионального значения Коноша – Няндомы с идентификационным номером 11ОПР311К-281, на протяжении 3,9 км до поворотной точки № 17. Точка № 17 является крайней северо-западной точкой квартала № 7 Вандышского участкового лесничества Коношского лесничества и расположена на границе Няндомского кадастрового района.

От точки № 17 линия границы идет по прямой линии в северо-восточном направлении по северной границе кварталов № 7, 8, 9 Вандышского участкового лесничества Коношского лесничества на протяжении 6,2 км до поворотной точки № 18. Точка № 18 является крайней северо-восточной точкой квартала № 9 Вандышского участкового лесничества Коношского лесничества и расположена на границе Няндомского кадастрового района.

От точки № 18 линия границы идет по прямой линии в южном направлении по восточной границе квартала № 9 Вандышского участкового лесничества Коношского лесничества, пересекая реку Авженга, на протяжении 4 км до поворотной точки № 19. Точка № 19 находится на стыке кварталов № 9, 18, 19 Вандышского участкового лесничества Коношского лесничества и расположена на границе Няндомского кадастрового района.

От точки № 19 линия границы идет по прямой линии в северо-восточном направлении по северной границе кварталов № 19 – 23 Вандышского участкового лесничества Коношского лесничества, пересекая реку Авженга, на протяжении 10 км до поворотной точки № 20. Точка № 20 находится на стыке кварталов № 23, 24, 10 Вандышского участкового лесничества Коношского лесничества и расположена на границе Няндомского кадастрового района.

От точки № 20 линия границы идет по прямой линии в северном направлении по западной границе квартала № 10 Вандышского участкового лесничества Коношского лесничества на протяжении 2,9 км до поворотной точки № 21. Точка № 21 является крайней северо-западной точкой квартала № 10 Вандышского участкового лесничества Коношского лесничества и расположена на границе Няндомского кадастрового района.

От точки № 21 линия границы идет по прямой линии в восточном направлении по северной границе квартала № 10 Вандышского участкового

лесничества Коношского лесничества на протяжении 2,4 км до поворотной точки № 22. Точка № 22 находится на стыке квартала № 10 Вандышского участкового лесничества Коношского лесничества, квартала № 1 Ширихановского участкового лесничества Коношского лесничества и расположена на границе Няндомского кадастрового района.

От точки № 22 линия границы идет по ломаной линии в юго-западном, юго-восточном, юго-западном направлении по квартальным просекам между кварталами № 10, 25, 36 Вандышского участкового лесничества Коношского лесничества и кварталами № 1, 4, 13, 23, 33 Ширихановского участкового лесничества Коношского лесничества на протяжении 11,9 км до точки № 23. Точка № 23 находится на стыке кварталов № 36, 47 Вандышского участкового лесничества Коношского лесничества, кварталов № 33, 41 Ширихановского участкового лесничества Коношского лесничества.

От точки № 23 линия границы идет по ломаной линии в юго-западном, юго-восточном, юго-западном, юго-восточном, юго-западном, юго-восточном, южном направлении по квартальным просекам между кварталами № 47, 58, 69, 78, 81, 82, 93 Вандышского участкового лесничества Коношского лесничества и кварталами № 41, 50, 60, 71, 82, 91, 101, 111, 120 Ширихановского участкового лесничества Коношского лесничества, № 1 Подюжского участкового лесничества Коношского лесничества на протяжении 20,5 км до точки № 24. Точка № 24 находится на стыке квартала № 93 Вандышского участкового лесничества Коношского лесничества, кварталов № 1, 13, 14 Подюжского участкового лесничества Коношского лесничества.

От точки № 24 линия границы идет по ломаной линии в западном, юго-западном, юго-восточном, северо-восточном, юго-восточном, юго-западном направлении по квартальным просекам между кварталами № 93, 94, 91, 108, 112, 113 Вандышского участкового лесничества Коношского лесничества и кварталами № 13, 24, 38, 46, 59 Подюжского участкового лесничества Коношского лесничества, пересекая реку Шенчуга, на протяжении 14,3 км до точки № 25. Точка № 25 находится на стыке квартала № 113 Вандышского участкового лесничества Коношского лесничества, квартала № 59 Подюжского участкового лесничества Коношского лесничества.

От точки № 25 линия границы идет по ломаной линии в южном, юго-восточном, юго-западном направлении по западной, южной границе квартала № 59, по западной границе квартала № 60 Подюжского участкового лесничества Коношского лесничества, пересекая автомобильную дорогу общего пользования регионального значения Валдеево – Подюга – Николаевка с идентификационным номером 11ОПР311К-282, на протяжении 5,3 км до точки № 26. Точка № 26 находится на стыке кварталов № 60, 69 Подюжского участкового лесничества Коношского лесничества.

От точки № 26 линия границы идет по ломаной линии в юго-западном, северо-западном, юго-западном, северо-западном направлении по северной границе квартала № 69 Подюжского участкового лесничества Коношского лесничества, по северной границе кварталов № 80, 67 – 64 Коношского

участкового лесничества Коношского лесничества, пересекая автомобильные дороги общего пользования регионального значения Валдеево – Подюга – Николаевка с идентификационным номером 11ОПР311К-282, Коноша – Няндомы с идентификационным номером 11ОПР311К-281, на протяжении 8,3 км до точки № 27. Точка № 27 находится на стыке кварталов № 44, 63, 64 Коношского участкового лесничества Коношского лесничества.

От точки № 27 линия границы идет по ломаной линии в северо-восточном, северо-западном направлении по восточной, северной границе квартала № 44, по квартальным просекам между кварталами № 44, 43 и кварталом № 28 Коношского участкового лесничества Коношского лесничества на протяжении 4,9 км до точки № 28. Точка № 28 находится на стыке кварталов № 26, 28, 43 Коношского участкового лесничества Коношского лесничества.

От точки № 28 линия границы идет по ломаной линии в юго-западном, северо-западном направлении по квартальным просекам между кварталами № 26, 42, 41, 40 и кварталами № 43, 53, 196 – 193 Коношского участкового лесничества Коношского лесничества на протяжении 7,7 км до точки № 29. Точка № 29 находится на оси железной дороги Москва – Архангельск.

От точки № 29 линия границы идет по ломаной линии в северо-западном, юго-западном, северо-западном, юго-западном, северо-западном, западном направлении по оси железной дороги Москва – Архангельск, по квартальным просекам между кварталами № 23, 22 и кварталами № 39, 38, 37 Коношского участкового лесничества Коношского лесничества, пересекая реку Коноша, на протяжении 6,3 км до точки № 30. Точка № 30 находится на стыке кварталов № 21, 22, 37 Коношского участкового лесничества Коношского лесничества.

От точки № 30 линия границы идет по прямой линии в северо-восточном направлении по квартальным просекам между кварталами № 21, 8 и кварталами № 22, 9 Коношского участкового лесничества Коношского лесничества, на протяжении 4,3 км до точки № 31. Точка № 31 находится на стыке кварталов № 1, 8, 9 Коношского участкового лесничества Коношского лесничества.

От точки № 31 линия границы идет по прямой линии в северо-западном направлении по квартальным просекам между кварталами № 8, 7 и кварталом № 1 Коношского участкового лесничества Коношского лесничества на протяжении 2,4 км до точки № 32. Точка № 32 находится на стыке кварталов № 1, 7 Коношского участкового лесничества Коношского лесничества, квартала № 98 Фоминского участкового лесничества Коношского лесничества.

От точки № 32 линия границы идет по ломаной линии в северо-восточном, северо-западном направлении по квартальным просекам между кварталом № 1 Коношского участкового лесничества Коношского лесничества, кварталом № 97 Вандышского участкового лесничества Коношского лесничества и кварталами № 98, 97, 80 Фоминского участкового лесничества Коношского лесничества на протяжении 5 км до точки № 33. Точка № 33 находится на стыке кварталов № 95, 96, 97 Вандышского участкового лесничества Коношского лесничества, квартала № 80 Фоминского участкового лесничества Коношского лесничества.

От точки № 33 линия границы идет по ломаной линии в юго-западном, северо-восточном направлении по квартальным просекам между кварталами № 80, 79, 61 Фоминского участкового лесничества Коношского лесничества и кварталами № 95, 83 Вандышского участкового лесничества Коношского лесничества, по оси реки Волошка вниз по течению на протяжении 10 км до точки № 11. Точка № 11 находится на стыке кварталов № 47, 61 Фоминского участкового лесничества Коношского лесничества, кварталов № 70, 83 Вандышского участкового лесничества Коношского лесничества.

От точки № 11 линия границы идет по ломаной линии в северо-восточном, северо-западном, северо-восточном, юго-восточном, северо-восточном, восточном направлении по квартальным просекам между кварталами № 70, 59, 60 Вандышского участкового лесничества Коношского лесничества и кварталами № 47, 34, 31, 19, 20 Фоминского участкового лесничества Коношского лесничества, по оси реки Волошка вниз по течению до слияния с рекой Вохтомица, по южной границе кварталов № 19, 20 Фоминского участкового лесничества Коношского лесничества на протяжении 10,3 км до точки № 10. Точка № 10 находится на стыке квартала № 51 Вандышского участкового лесничества Коношского лесничества, квартала № 20 Фоминского участкового лесничества Коношского лесничества.

От точки № 10 линия границы идет по ломаной линии в восточном, юго-восточном, северо-восточном, направлении по южной границе кварталов № 51, 52, 53 Вандышского участкового лесничества Коношского лесничества, пересекая железную дорогу Москва – Архангельск, автомобильную дорогу общего пользования регионального значения Коноша – Няндама с идентификационным номером 11ОПР311К-281, по квартальной просеке между кварталом № 53 и кварталом № 61 Вандышского участкового лесничества Коношского лесничества, пересекая реку Вандыш, на протяжении 6,7 км до точки № 9. Точка № 9 находится на стыке кварталов № 53, 54, 61, 62 Вандышского участкового лесничества Коношского лесничества.

От точки № 9 линия границы идет по ломаной линии в северо-восточном, северо-западном, северо-восточном, северо-западном, северном направлении по квартальной просеке между кварталом № 53 и кварталом № 54, по северной границе квартала № 53, по восточной границе квартала № 50, по квартальным просекам между кварталами № 50, 37 и кварталами № 38, 28 Вандышского участкового лесничества Коношского лесничества, пересекая реку Вандыш, на протяжении 6,7 км до точки № 6. Точка № 6 находится на стыке кварталов № 27, 28, 37 Вандышского участкового лесничества Коношского лесничества.

От точки № 6 линия границы идет по ломаной линии в юго-западном, северо-западном, северо-восточном, северном направлении по квартальным просекам между кварталами № 27, 26 и кварталом № 37 Вандышского участкового лесничества Коношского лесничества, по восточной границе кварталов № 26, 15 Вандышского участкового лесничества Коношского лесничества, пересекая реку Авженга, на протяжении 10,6 км до точки № 5, где замыкается.

4. Описание границ территории муниципального образования – сельского поселения «Ерцевское» Коношского муниципального района Архангельской области

Граница сельского поселения «Ерцевское» Коношского муниципального района Архангельской области начинается от узловой точки № 7 в соответствии со схемой расположения кадастровых районов, утвержденной приказом комитета по земельным ресурсам и землеустройству Архангельской области от 1 августа 2001 года № 37.

Точка № 7 находится на стыке Каргопольского кадастрового района, Коношского кадастрового района, Вологодской области и является крайней юго-западной точкой квартала № 88 Ротковецкого участкового лесничества (участок Чужгинское) Коношского лесничества.

От точки № 7 линия границы идет по ломаной линии в северо-западном направлении по западной границе квартала № 88, по землям сельскохозяйственного назначения, по западной границе кварталов № 56, 41, 26, 13, 1 Ротковецкого участкового лесничества (участок Чужгинское) Коношского лесничества на протяжении 14,9 км до поворотной точки № 93. Точка № 93 является крайней северо-западной точкой квартала № 1 Ротковецкого участкового лесничества (участок Чужгинское) Коношского лесничества и расположена на границе Каргопольского кадастрового района.

От точки № 93 линия границы идет по прямой линии в юго-восточном направлении по северной границе квартала № 1 Ротковецкого участкового лесничества (участок Чужгинское) Коношского лесничества на протяжении 2,1 км до поворотной точки № 71. Точка № 71 находится на стыке кварталов № 1, 2 Ротковецкого участкового лесничества (участок Чужгинское) Коношского лесничества, квартала № 98 Ротковецкого участкового лесничества (участок Ротковецкое) Коношского лесничества и расположена на границе Каргопольского кадастрового района.

От точки № 71 линия границы идет по прямой линии в юго-восточном направлении по квартальным просекам между кварталами № 2 – 7 Ротковецкого участкового лесничества (участок Чужгинское) Коношского лесничества и кварталами № 98 – 103 Ротковецкого участкового лесничества (участок Ротковецкое) Коношского лесничества, пересекая реку Ковжа, на протяжении 12,7 км до поворотной точки № 70. Точка № 70 находится на стыке кварталов № 103, 104 Ротковецкого участкового лесничества (участок Ротковецкое) Коношского лесничества, кварталов № 7, 8 Ротковецкого участкового лесничества (участок Чужгинское) Коношского лесничества.

От точки № 70 линия границы идет по ломаной линии в северном, юго-восточном направлении по квартальным просекам между кварталами № 103, 91 – 96 и кварталами № 104 – 109 Ротковецкого участкового лесничества (участок Ротковецкое) Коношского лесничества, пересекая реку Ширбовка, на протяжении 15,4 км до поворотной точки № 69. Точка № 69 находится на стыке кварталов № 96, 109 Ротковецкого участкового лесничества

(участок Ротковецкое) Коношского лесничества.

От точки № 69 линия границы идет по ломаной линии в южном, юго-западном, южном, юго-восточном, юго-западном, юго-восточном, юго-западном, юго-восточном, южном направлении по восточной границе квартала № 109 Ротковецкого участкового лесничества (участок Ротковецкое) Коношского лесничества, кварталов № 25, 40 Ротковецкого участкового лесничества (участок Чужгинское) Коношского лесничества, пересекая реку Черная, на протяжении 10 км до поворотной точки № 68. Точка № 68 находится на стыке кварталов № 40, 55 Ротковецкого участкового лесничества (участок Чужгинское) Коношского лесничества.

От точки № 68 линия границы идет по ломаной линии в юго-восточном, юго-западном, южном направлении по северной, восточной границе квартала № 55, по восточной границе квартала № 69 Ротковецкого участкового лесничества (участок Чужгинское) Коношского лесничества на протяжении 5,5 км до поворотной точки № 67. Точка № 67 находится на стыке кварталов № 69, 84, 85 Ротковецкого участкового лесничества (участок Чужгинское) Коношского лесничества.

От точки № 67 линия границы идет по прямой линии в восточном направлении по северной границе квартала № 85 Ротковецкого участкового лесничества (участок Чужгинское) Коношского лесничества на протяжении 2,1 км до поворотной точки № 66. Точка № 66 находится на стыке кварталов № 85, 86, 70 Ротковецкого участкового лесничества (участок Чужгинское) Коношского лесничества.

От точки № 66 линия границы идет по ломаной линии в северо-восточном, восточном направлении по западной, северной границе квартала № 70 Ротковецкого участкового лесничества (участок Чужгинское) Коношского лесничества, пересекая реку Шумка, на протяжении 4,7 км до поворотной точки № 65. Точка № 65 находится на стыке кварталов № 70, 71 Ротковецкого участкового лесничества (участок Чужгинское) Коношского лесничества, квартала № 73 Ерцевского участкового лесничества (участок Ерцевское) Коношского лесничества.

От точки № 65 линия границы идет по ломаной линии в северо-восточном, северо-западном, северо-восточном, юго-восточном, юго-западном, юго-восточном, северо-восточном, северо-западном, северо-восточном, юго-восточном, восточном направлении по западной границе кварталов № 73, 53, 36, 25, по северной границе кварталов № 25, 26 Ерцевского участкового лесничества (участок Ерцевское) Коношского лесничества, пересекая реки Кривая, Доровичка, Кинжа, на протяжении 18,4 км до поворотной точки № 64. Точка № 64 находится на стыке кварталов № 26, 16 Ерцевского участкового лесничества (участок Ерцевское) Коношского лесничества.

От точки № 64 линия границы идет по прямой линии в северо-восточном направлении по западной границе кварталов № 16, 7, 2 Ерцевского участкового лесничества (участок Ерцевское) Коношского лесничества, пересекая автомобильную дорогу общего пользования регионального значения Сосновка

– Климовская – Поздеевская с идентификационным номером 11ОПР311К-285, на протяжении 7,9 км до поворотной точки № 63. Точка № 63 находится на стыке кварталов № 1, 2 Ерцевского участкового лесничества (участок Ерцевское) Коношского лесничества.

От точки № 63 линия границы идет по прямой линии в западном направлении по южной границе квартала № 1 Ерцевского участкового лесничества (участок Ерцевское) Коношского лесничества, пересекая реку Волошка, на протяжении 4,5 км до поворотной точки № 62. Точка № 62 находится на стыке кварталов № 82, 83 Ротковецкого участкового лесничества (участок Ротковецкое) Коношского лесничества, квартала № 1 Ерцевского участкового лесничества (участок Ерцевское) Коношского лесничества.

От точки № 62 линия границы идет по ломаной линии в северо-восточном направлении по квартальным просекам между кварталами № 1, 2 Ерцевского участкового лесничества (участок Ерцевское) Коношского лесничества и кварталами № 83, 84, 65 Ротковецкого участкового лесничества (участок Ротковецкое) Коношского лесничества, пересекая реку Томошница, на протяжении 7,5 км до поворотной точки № 55. Точка № 55 находится на стыке квартала № 65 Ротковецкого участкового лесничества (участок Ротковецкое) Коношского лесничества, квартала № 122 Фоминского участкового лесничества Коношского лесничества, квартала № 2 Ерцевского участкового лесничества (участок Ерцевское) Коношского лесничества, квартала № 116 Коношского участкового лесничества Коношского лесничества.

От точки № 55 линия границы идет по ломаной линии в юго-восточном, восточном направлении по квартальным просекам между кварталами № 2 – 6 Ерцевского участкового лесничества (участок Ерцевское) Коношского лесничества и кварталами № 116, 117, 118 Коношского участкового лесничества Коношского лесничества, пересекая реку Осиновка, на протяжении 8,4 км до поворотной точки № 54. Точка № 54 находится на стыке квартала № 6 Ерцевского участкового лесничества (участок Ерцевское) Коношского лесничества, квартала № 118 Коношского участкового лесничества Коношского лесничества.

От точки № 54 линия границы идет по ломаной линии в юго-восточном, восточном, южном направлении по восточной границе квартала № 6, по северной границе квартала № 14 Ерцевского участкового лесничества (участок Ерцевское) Коношского лесничества, по квартальным просекам между кварталами № 126, 128 Коношского участкового лесничества Коношского лесничества и кварталом № 14 Ерцевского участкового лесничества (участок Ерцевское) Коношского лесничества, пересекая автомобильную дорогу общего пользования регионального значения Сосновка – Климовская – Поздеевская с идентификационным номером 11ОПР311К-285, на протяжении 5,1 км до поворотной точки № 53. Точка № 53 находится на стыке кварталов № 14, 15 Ерцевского участкового лесничества (участок Ерцевское) Коношского лесничества, квартала № 128 Коношского участкового лесничества Коношского лесничества.

От точки № 53 линия границы идет по ломаной линии в восточном, юго-восточном направлении по квартальным просекам между кварталами № 128, 141 Коношского участкового лесничества Коношского лесничества и кварталом № 15 Ерцевского участкового лесничества (участок Ерцевское) Коношского лесничества на протяжении 3,7 км до поворотной точки № 52. Точка № 52 находится на стыке кварталов № 15, 22, 23 Ерцевского участкового лесничества (участок Ерцевское) Коношского лесничества, квартала № 141 Коношского участкового лесничества Коношского лесничества.

От точки № 52 линия границы идет по ломаной линии в восточном, юго-восточном направлении по квартальным просекам между кварталами № 141, 142 Коношского участкового лесничества Коношского лесничества и кварталами № 23, 24 Ерцевского участкового лесничества (участок Ерцевское) Коношского лесничества, по южной границе кварталов № 143, 144 Коношского участкового лесничества Коношского лесничества, пересекая реку Синцибина, на протяжении 7,5 км до поворотной точки № 51. Точка № 51 находится на стыке кварталов № 144, 145 Коношского участкового лесничества Коношского лесничества.

От точки № 51 линия границы идет по ломаной линии в северном, северо-восточном направлении по квартальным просекам между кварталами № 144, 133 и кварталом № 145 Коношского участкового лесничества Коношского лесничества на протяжении 3,8 км до поворотной точки № 50. Точка № 50 находится на оси железной дороги Москва – Архангельск.

От точки № 50 линия границы идет по ломаной линии в юго-западном, южном, восточном направлении по оси железной дороги Москва – Архангельск, по северной границе квартала № 152 Коношского участкового лесничества Коношского лесничества, пересекая реку Кубена, на протяжении 3,5 км до поворотной точки № 81. Точка № 81 находится на стыке кварталов № 146, 152, 153 Коношского участкового лесничества Коношского лесничества.

От точки № 81 линия границы идет по ломаной линии в юго-западном, юго-восточном, восточном направлении по квартальной просеке между кварталом № 152 и кварталом № 153, по западной, южной границе квартала № 163, по оси реки Кубена вниз по течению, по квартальным просекам между кварталами № 163, 164, 165 Коношского участкового лесничества Коношского лесничества и кварталами № 49, 50 Ерцевского участкового лесничества (участок Ерцевское) Коношского лесничества на протяжении 10,4 км до поворотной точки № 82. Точка № 82 находится на стыке квартала № 165 Коношского участкового лесничества Коношского лесничества, кварталов № 50, 51 Ерцевского участкового лесничества (участок Ерцевское) Коношского лесничества.

От точки № 82 линия границы идет по ломаной линии в северо-восточном, юго-восточном, юго-западном, северо-восточном, северо-западном, северо-восточном, юго-западном, юго-восточном, северо-восточном, юго-восточном направлении по западной, северной границе квартала № 51,

по северной, восточной границе квартала № 52, по северной границе кварталов № 72, 93 Ерцевского участкового лесничества (участок Ерцевское) Коношского лесничества на протяжении 13,9 км до поворотной точки № 83. Точка № 83 находится на северной границе квартала № 93 Ерцевского участкового лесничества (участок Ерцевское) Коношского лесничества на оси реки Малая Кубенка.

От точки № 83 линия границы идет по ломаной линии в юго-западном, юго-восточном направлении по оси реки Малая Кубенка вниз по течению, по западной границе кварталов № 121, 128, по южной границе квартала № 128 Ерцевского участкового лесничества (участок Ерцевское) Коношского лесничества на протяжении 11,4 км до поворотной точки № 84. Точка № 84 является крайней юго-восточной точкой квартала № 128 Ерцевского участкового лесничества (участок Ерцевское) Коношского лесничества и расположена на границе Вологодской области.

От точки № 84 линия границы идет по ломаной линии в юго-западном направлении по восточной границе Климовского участкового лесничества (участок колхоз «Победа») Коношского лесничества, по восточной границе кварталов № 35, 49, по южной границе кварталов № 49, 48, 47 Ерцевского участкового лесничества (участок Лухтонгское) Коношского лесничества, пересекая реку Кубена, на протяжении 10,7 км до поворотной точки № 85. Точка № 85 является крайней южной точкой квартала № 47 Ерцевского участкового лесничества (участок Лухтонгское) Коношского лесничества и расположена на границе Вологодской области.

От точки № 85 линия границы идет по ломаной линии в северо-западном, южном направлении по южной границе кварталов № 47, 46, по восточной границе квартала № 59 Ерцевского участкового лесничества (участок Лухтонгское) Коношского лесничества, пересекая реку Лухтонга, на протяжении 5,4 км до поворотной точки № 86. Точка № 86 является крайней юго-восточной точкой квартала № 59 Ерцевского участкового лесничества (участок Лухтонгское) Коношского лесничества и расположена на границе Вологодской области.

От точки № 86 линия границы идет по ломаной линии в северо-западном, юго-западном направлении по южной границе кварталов № 59 – 55, по восточной границе квартала № 63 Ерцевского участкового лесничества (участок Лухтонгское) Коношского лесничества, пересекая железную дорогу Москва – Архангельск, пересекая автомобильную дорогу общего пользования регионального значения Коноша – Вожега с идентификационным номером 11ОПР311К-283, на протяжении 11,9 км до поворотной точки № 87. Точка № 87 является крайней юго-восточной точкой квартала № 63 Ерцевского участкового лесничества (участок Лухтонгское) Коношского лесничества и расположена на границе Вологодской области.

От точки № 87 линия границы идет по ломаной линии в северо-западном направлении по южной границе кварталов № 63 – 60 Ерцевского участкового лесничества (участок Лухтонгское) Коношского лесничества на протяжении

6,7 км до поворотной точки № 88. Точка № 88 является крайней юго-западной точкой квартала № 60 Ерцевского участкового лесничества (участок Лухтонгское) Коношского лесничества и расположена на границе Вологодской области.

От точки № 88 линия границы идет по ломаной линии в северо-западном направлении по западной границе кварталов № 60, 50, 36, 22 Ерцевского участкового лесничества (участок Лухтонгское) Коношского лесничества, по оси реки Чужга вниз по течению на протяжении 10,7 км до точки № 89. Точка № 89 находится на стыке квартала № 22 Ерцевского участкового лесничества (участок Лухтонгское) Коношского лесничества, квартала № 133 Ерцевского участкового лесничества (участок Ерцевское) Коношского лесничества и расположена на границе Вологодской области.

От точки № 89 линия границы идет по ломаной линии в северо-западном, юго-западном, северо-западном, юго-западном направлении по южной границе кварталов № 133, 136, 135, 130, по оси реки Большая Чужга вниз по течению, по восточной границе кварталов № 129, 134 Ерцевского участкового лесничества (участок Ерцевское) Коношского лесничества на протяжении 15,5 км до точки № 90. Точка № 90 находится на стыке квартала № 134 Ерцевского участкового лесничества (участок Ерцевское) Коношского лесничества, квартала № 117 Ротковецкого участкового лесничества (участок Чужгинское) Коношского лесничества и расположена на границе Вологодской области.

От точки № 90 линия границы идет по ломаной линии в юго-западном, северо-западном направлении по южной границе кварталов № 117, 116, 139 – 135, 125 Ротковецкого участкового лесничества (участок Чужгинское) Коношского лесничества, по оси реки Лаповка вниз по течению, по оси реки Пустая вниз по течению на протяжении 20,3 км до точки № 91. Точка № 91 находится на стыке кварталов № 124, 125 Ротковецкого участкового лесничества (участок Чужгинское) Коношского лесничества и расположена на границе Вологодской области.

От точки № 91 линия границы идет по ломаной линии в юго-западном, северо-западном, юго-западном, юго-восточном, юго-западном направлении по южной границе кварталов № 124, 123, по восточной границе кварталов № 122, 134, 141, 142, 143, по южной границе квартала № 143 Ротковецкого участкового лесничества (участок Чужгинское) Коношского лесничества, по оси реки Пустая вниз по течению на протяжении 15,7 км до поворотной точки № 92. Точка № 92 является крайней юго-западной точкой квартала № 143 Ротковецкого участкового лесничества (участок Чужгинское) Коношского лесничества и расположена на границе Вологодской области.

От точки № 92 линия границы идет по ломаной линии в северо-западном, западном, северо-западном направлении по западной границе кварталов № 143, 142, по южной границе кварталов № 141, 140, 132, 131, по землям сельскохозяйственного назначения, по западной границе квартала № 118, по землям сельскохозяйственного назначения, по южной границе квартала

№ 88 Ротковецкого участкового лесничества (участок Чужгинское) Коношского лесничества на протяжении 20,3 км до точки № 7, где замыкается.

5. Описание границ территории муниципального образования – сельского поселения «Климовское» Коношского муниципального района Архангельской области

Граница сельского поселения «Климовское» Коношского муниципального района Архангельской области начинается от точки № 58.

Точка № 58 находится на стыке квартала № 81 Фоминского участкового лесничества Коношского лесничества, квартала № 15 Ротковецкого участкового лесничества (участок Ротковецкое) Коношского лесничества и расположена на границе Каргопольского кадастрового района.

От точки № 58 линия границы идет по прямой линии в юго-восточном направлении по квартальным просекам между кварталами № 81, 82, 102 Фоминского участкового лесничества Коношского лесничества и кварталами № 15 – 18 Ротковецкого участкового лесничества (участок Ротковецкое) Коношского лесничества на протяжении 6,9 км до поворотной точки № 57. Точка № 57 находится на стыке кварталов № 102, 103, 106 Фоминского участкового лесничества Коношского лесничества, квартала № 18 Ротковецкого участкового лесничества (участок Ротковецкое) Коношского лесничества.

От точки № 57 линия границы идет по ломаной линии в южном, юго-западном направлении по квартальным просекам между кварталами № 106, 111 Фоминского участкового лесничества Коношского лесничества и кварталами № 18, 17, 29 Ротковецкого участкового лесничества (участок Ротковецкое) Коношского лесничества, пересекая реку Ловзенга, на протяжении 8,6 км до поворотной точки № 56. Точка № 56 находится на стыке кварталов № 29, 45, 46 Ротковецкого участкового лесничества (участок Ротковецкое) Коношского лесничества, квартала № 111 Фоминского участкового лесничества Коношского лесничества.

От точки № 56 линия границы идет по ломаной линии в юго-восточном, северо-восточном, юго-восточном направлении по квартальным просекам между кварталами № 111, 117, 118 Фоминского участкового лесничества Коношского лесничества и кварталами № 46, 63 Ротковецкого участкового лесничества (участок Ротковецкое) Коношского лесничества, по северной границе кварталов № 64, 65 Ротковецкого участкового лесничества (участок Ротковецкое) Коношского лесничества, по квартальным просекам между кварталами № 119, 122 Фоминского участкового лесничества Коношского лесничества и кварталом № 65 Ротковецкого участкового лесничества (участок Ротковецкое) Коношского лесничества, пересекая реку Ловзенга, на протяжении 14,2 км до поворотной точки № 55. Точка № 55 находится на стыке квартала № 2 Ерцевского участкового лесничества (участок Ерцевское) Коношского лесничества, квартала № 116 Коношского участкового лесничества Коношского лесничества, квартала № 122 Фоминского

участкового лесничества Коношского лесничества, квартала № 65 Ротковецкого участкового лесничества (участок Ротковецкое) Коношского лесничества.

От точки № 55 линия границы идет по ломаной линии в юго-западном направлении по квартальным просекам между кварталами № 2, 1 Ерцевского участкового лесничества (участок Ерцевское) Коношского лесничества и кварталами № 65, 84, 83 Ротковецкого участкового лесничества (участок Ротковецкое) Коношского лесничества, пересекая реку Томошница, на протяжении 7,2 км до поворотной точки № 62. Точка № 62 находится на стыке квартала № 1 Ерцевского участкового лесничества (участок Ерцевское) Коношского лесничества, кварталов № 82, 83 Ротковецкого участкового лесничества (участок Ротковецкое) Коношского лесничества.

От точки № 62 линия границы идет по прямой линии в восточном направлении по южной границе квартала № 1 Ерцевского участкового лесничества (участок Ерцевское) Коношского лесничества, пересекая реку Волошка, на протяжении 4,5 км до поворотной точки № 63. Точка № 63 находится на стыке кварталов № 1, 2 Ерцевского участкового лесничества (участок Ерцевское) Коношского лесничества.

От точки № 63 линия границы идет по прямой линии в юго-западном направлении по западной границе кварталов № 2, 7, 16 Ерцевского участкового лесничества (участок Ерцевское) Коношского лесничества, пересекая автомобильную дорогу общего пользования регионального значения Сосновка – Климовская – Поздеевская с идентификационным номером 11ОПР311К-285, на протяжении 7,9 км до поворотной точки № 64. Точка № 64 находится на стыке кварталов № 16, 26 Ерцевского участкового лесничества (участок Ерцевское) Коношского лесничества.

От точки № 64 линия границы идет по ломаной линии в западном, северо-западном, юго-западном, юго-восточном, юго-западном, северо-западном, северо-восточном, северо-западном, юго-западном, юго-восточном, юго-западном направлении по северной границе кварталов № 26, 25, по западной границе кварталов № 25, 36, 53, 73 Ерцевского участкового лесничества (участок Ерцевское) Коношского лесничества, пересекая реки Кинжа, Доровичка, Кривая, на протяжении 18,4 км до поворотной точки № 65. Точка № 65 находится на стыке квартала № 73 Ерцевского участкового лесничества (участок Ерцевское) Коношского лесничества, кварталов № 70, 71 Ротковецкого участкового лесничества (участок Чужгинское) Коношского лесничества.

От точки № 65 линия границы идет по ломаной линии в западном, юго-западном направлении по северной, западной границе квартала № 70 Ротковецкого участкового лесничества (участок Чужгинское) Коношского лесничества, пересекая реку Шумка, на протяжении 4,7 км до поворотной точки № 66. Точка № 66 находится на стыке кварталов № 70, 86, 85 Ротковецкого участкового лесничества (участок Чужгинское) Коношского лесничества.

От точки № 66 линия границы идет по прямой линии в западном направлении по северной границе квартала № 85 Ротковецкого участкового

лесничества (участок Чужгинское) Коношского лесничества на протяжении 2,1 км до поворотной точки № 67. Точка № 67 находится на стыке кварталов № 85, 84, 69 Ротковецкого участкового лесничества (участок Чужгинское) Коношского лесничества.

От точки № 67 линия границы идет по ломаной линии в северном, северо-восточном, северо-западном направлении по восточной границе кварталов № 69, 55, по северной границе квартала № 55 Ротковецкого участкового лесничества (участок Чужгинское) Коношского лесничества на протяжении 5,5 км до поворотной точки № 68. Точка № 68 находится на стыке кварталов № 55, 40 Ротковецкого участкового лесничества (участок Чужгинское) Коношского лесничества.

От точки № 68 линия границы идет по ломаной линии в северном, северо-западном, северо-восточном, северо-западном, северо-восточном, северном, северо-восточном, северном направлении по восточной границе кварталов № 40, 25 Ротковецкого участкового лесничества (участок Чужгинское) Коношского лесничества, квартала № 109 Ротковецкого участкового лесничества (участок Ротковецкое) Коношского лесничества, пересекая реку Черная, на протяжении 10 км до поворотной точки № 69. Точка № 69 находится на стыке кварталов № 96, 109 Ротковецкого участкового лесничества (участок Ротковецкое) Коношского лесничества.

От точки № 69 линия границы идет по ломаной линии в северо-западном, южном направлении по квартальным просекам между кварталами № 96 – 91, 103 и кварталами № 109 – 104 Ротковецкого участкового лесничества (участок Ротковецкое) Коношского лесничества, пересекая реку Ширбовка, на протяжении 15,4 км до поворотной точки № 70. Точка № 70 находится на стыке кварталов № 103, 104 Ротковецкого участкового лесничества (участок Ротковецкое) Коношского лесничества, кварталов № 7, 8 Ротковецкого участкового лесничества (участок Чужгинское) Коношского лесничества.

От точки № 70 линия границы идет по прямой линии в северо-западном направлении по квартальным просекам между кварталами № 7 – 2 Ротковецкого участкового лесничества (участок Чужгинское) Коношского лесничества и кварталами № 103 – 98 Ротковецкого участкового лесничества (участок Ротковецкое) Коношского лесничества, пересекая реку Ковжа, на протяжении 12,7 км до поворотной точки № 71. Точка № 71 находится на стыке квартала № 98 Ротковецкого участкового лесничества (участок Ротковецкое) Коношского лесничества, кварталов № 1, 2 Ротковецкого участкового лесничества (участок Чужгинское) Коношского лесничества и расположена на границе Каргопольского кадастрового района.

От точки № 71 линия границы идет по прямой линии в северо-восточном направлении по западной границе кварталов № 98, 85, 66, 47 Ротковецкого участкового лесничества (участок Ротковецкое) Коношского лесничества на протяжении 14,9 км до поворотной точки № 72. Точка № 72 является крайней северо-западной точкой квартала № 47 Ротковецкого участкового лесничества (участок Ротковецкое) Коношского лесничества и расположена

на границе Каргопольского кадастрового района.

От точки № 72 линия границы идет по прямой линии в юго-восточном направлении по северной границе квартала № 47 Ротковецкого участкового лесничества (участок Ротковецкое) Коношского лесничества на протяжении 2,2 км до поворотной точки № 73. Точка № 73 находится на стыке кварталов № 47, 48, 30 Ротковецкого участкового лесничества (участок Ротковецкое) Коношского лесничества и расположена на границе Каргопольского кадастрового района.

От точки № 73 линия границы идет по прямой линии в северном направлении по западной границе квартала № 30 Ротковецкого участкового лесничества (участок Ротковецкое) Коношского лесничества на протяжении 4,2 км до поворотной точки № 74. Точка № 74 является крайней северо-западной точкой квартала № 30 Ротковецкого участкового лесничества (участок Ротковецкое) Коношского лесничества и расположена на границе Каргопольского кадастрового района.

От точки № 74 линия границы идет по прямой линии в юго-восточном направлении по северной границе кварталов № 30, 31, 32 Ротковецкого участкового лесничества (участок Ротковецкое) Коношского лесничества, пересекая реку Ковжа, на протяжении 6,7 км до поворотной точки № 75. Точка № 75 находится на стыке кварталов № 32, 33, 19 Ротковецкого участкового лесничества (участок Ротковецкое) Коношского лесничества и расположена на границе Каргопольского кадастрового района.

От точки № 75 линия границы идет по прямой линии в северном направлении по западной границе квартала № 19 Ротковецкого участкового лесничества (участок Ротковецкое) Коношского лесничества, пересекая реку Мурга, на протяжении 4 км до поворотной точки № 76. Точка № 76 является крайней северо-западной точкой квартала № 19 Ротковецкого участкового лесничества (участок Ротковецкое) Коношского лесничества и расположена на границе Каргопольского кадастрового района.

От точки № 76 линия границы идет по прямой линии в восточном направлении по северной границе квартала № 19 Ротковецкого участкового лесничества (участок Ротковецкое) Коношского лесничества, пересекая реку Мурга, на протяжении 2,2 км до поворотной точки № 77. Точка № 77 находится на стыке кварталов № 19, 20, 7 Ротковецкого участкового лесничества (участок Ротковецкое) Коношского лесничества и расположена на границе Каргопольского кадастрового района.

От точки № 77 линия границы идет по прямой линии в северном направлении по западной границе квартала № 7 Ротковецкого участкового лесничества (участок Ротковецкое) Коношского лесничества, пересекая реку Мурга, на протяжении 4,4 км до поворотной точки № 78. Точка № 78 является крайней северо-западной точкой квартала № 7 Ротковецкого участкового лесничества (участок Ротковецкое) Коношского лесничества и расположена на границе Каргопольского кадастрового района.

От точки № 78 линия границы идет по ломаной линии в восточном,

северо-восточном направлении по северной границе кварталов № 7, 8, 1, 2 Ротковецкого участкового лесничества (участок Ротковецкое) Коношского лесничества на протяжении 10,3 км до поворотной точки № 79. Точка № 79 является крайней северо-восточной точкой квартала № 2 Ротковецкого участкового лесничества (участок Ротковецкое) Коношского лесничества и расположена на границе Каргопольского кадастрового района.

От точки № 79 линия границы идет по ломаной линии в южном, восточном направлении по восточной границе квартала № 2, по северной границе кварталов № 3 – 6 Ротковецкого участкового лесничества (участок Ротковецкое) Коношского лесничества на протяжении 7,3 км до поворотной точки № 80. Точка № 80 является крайней северной точкой квартала № 6 Ротковецкого участкового лесничества (участок Ротковецкое) Коношского лесничества и расположена на границе Каргопольского кадастрового района.

От точки № 80 линия границы идет по ломаной линии в юго-восточном, восточном направлении по северо-восточной границе квартала № 6, по северной границе квартала № 15 Ротковецкого участкового лесничества (участок Ротковецкое) Коношского лесничества на протяжении 5,3 км до точки № 58, где замыкается.

6. Описание границ территории муниципального образования – городского поселения «Коношское» Коношского муниципального района Архангельской области

Граница городского поселения «Коношское» Коношского муниципального района Архангельской области начинается от точки № 84.

Точка № 84 является крайней юго-восточной точкой квартала № 128 Ерцевского участкового лесничества (участок Ерцевское) Коношского лесничества и расположена на границе Вологодской области.

От точки № 84 линия границы идет по ломаной линии в северо-западном, северо-восточном направлении по южной, западной границе квартала № 128, по западной границе квартала № 121 Ерцевского участкового лесничества (участок Ерцевское) Коношского лесничества, по оси реки Малая Кубенка вверх по течению на протяжении 11,4 км до поворотной точки № 83. Точка № 83 находится на северной границе квартала № 93 Ерцевского участкового лесничества (участок Ерцевское) Коношского лесничества на оси реки Малая Кубенка.

От точки № 83 линия границы идет по ломаной линии в северо-западном, юго-западном, северо-западном, северо-восточном, юго-западном, юго-восточном, юго-западном, северо-восточном, северо-западном, юго-западном направлении по северной границе кварталов № 93, 72, по восточной, северной границе квартала № 52, по северной, западной границе квартала № 51 Ерцевского участкового лесничества (участок Ерцевское) Коношского лесничества на протяжении 13,9 км до поворотной точки № 82. Точка № 82 находится на стыке квартала № 165 Коношского участкового

лесничества Коношского лесничества, кварталов № 50, 51 Ерцевского участкового лесничества (участок Ерцевское) Коношского лесничества.

От точки № 82 линия границы идет по ломаной линии в западном, северо-западном, северо-восточном направлении по квартальным просекам между кварталами № 50, 49 Ерцевского участкового лесничества (участок Ерцевское) Коношского лесничества и кварталами № 165, 164, 163 Коношского участкового лесничества Коношского лесничества, по южной, западной границе квартала № 163, по оси реки Кубена вверх по течению, по квартальной просеке между кварталом № 152 и кварталом № 153 Коношского участкового лесничества Коношского лесничества на протяжении 10,4 км до поворотной точки № 81. Точка № 81 находится на стыке кварталов № 146, 152, 153 Коношского участкового лесничества Коношского лесничества.

От точки № 81 линия границы идет по ломаной линии в западном, северном, северо-восточном направлении по северной границе квартала № 152 Коношского участкового лесничества Коношского лесничества, по оси железной дороги Москва – Архангельск, пересекая реку Кубена, на протяжении 3,5 км до точки № 50. Точка № 50 находится на оси железной дороги Москва – Архангельск.

От точки № 50 линия границы идет по ломаной линии в северо-восточном, северном, восточном, северо-восточном, юго-восточном, северо-восточном, северном, северо-западном, западном направлении по оси железной дороги Москва – Архангельск, по квартальным просекам между кварталами № 260, 256 и кварталом № 261 Коношского участкового лесничества Коношского лесничества, огибая с северо-запада поселок Колфонд, по квартальной просеке между кварталом № 256 и кварталом № 254 Коношского участкового лесничества Коношского лесничества, по оси железной дороги Москва – Архангельск, по восточной, северной границе квартала № 255 Коношского участкового лесничества Коношского лесничества на протяжении 8,9 км до поворотной точки № 49. Точка № 49 находится на стыке кварталов № 254, 255 Коношского участкового лесничества Коношского лесничества.

От точки № 49 линия границы идет по ломаной линии в северо-восточном, северо-западном, северо-восточном, северном направлении по землям сельскохозяйственного назначения, по западной границе кварталов № 221, 210, по южной границе квартала № 200, по квартальной просеке между кварталом № 199 и кварталом № 200 Коношского участкового лесничества Коношского лесничества, пересекая автомобильную дорогу общего пользования регионального значения Коноша – Вожега с идентификационным номером 11ОПР311К-283, реку Долгая, на протяжении 11,6 км до поворотной точки № 48. Точка № 48 находится на стыке кварталов № 188, 189, 199, 200 Коношского участкового лесничества Коношского лесничества.

От точки № 48 линия границы идет по ломаной линии в восточном, северо-западном, северо-восточном направлении по квартальным просекам между кварталами № 189 – 192 и кварталами № 200 – 203 Коношского

участкового лесничества Коношского лесничества, по оси железной дороги Москва – Архангельск, пересекая реки Горишница, Коноша, на протяжении 6,5 км до поворотной точки № 29. Точка № 29 находится на оси железной дороги Москва – Архангельск.

От точки № 29 линия границы идет по ломаной линии в восточном, северо-восточном направлении по квартальным просекам между кварталами № 193 – 196, 53, 43 и кварталами № 40, 41, 42, 26 Коношского участкового лесничества Коношского лесничества на протяжении 7,6 км до поворотной точки № 28. Точка № 28 находится на стыке кварталов № 26, 28, 43 Коношского участкового лесничества Коношского лесничества.

От точки № 28 линия границы идет по ломаной линии в юго-восточном, юго-западном направлении по квартальным просекам между кварталами № 43, 44 и кварталом № 28, по северной, восточной границе квартала № 44 Коношского участкового лесничества Коношского лесничества на протяжении 4,9 км до поворотной точки № 27. Точка № 27 находится на стыке кварталов № 44, 63, 64 Коношского участкового лесничества Коношского лесничества.

От точки № 27 линия границы идет по ломаной линии в юго-восточном, северо-восточном, юго-восточном, северо-восточном направлении по северной границе кварталов № 64 – 67, 80 Коношского участкового лесничества Коношского лесничества, квартала № 69 Подюжского участкового лесничества Коношского лесничества, пересекая автомобильную дорогу общего пользования регионального значения Коноша – Няндомы с идентификационным номером 11ОПР311К-281, автомобильную дорогу местного значения, на протяжении 8,3 км до поворотной точки № 26. Точка № 26 находится на стыке кварталов № 60, 69 Подюжского участкового лесничества Коношского лесничества.

От точки № 26 линия границы идет по ломаной линии в юго-восточном, юго-западном направлении по квартальным просекам между кварталами № 69, 83 и кварталами № 60, 61, 70, 84 Подюжского участкового лесничества Коношского лесничества, пересекая железную дорогу Москва – Воркута, на протяжении 5,6 км до поворотной точки № 46. Точка № 46 находится на стыке кварталов № 83, 84, 98, 99 Подюжского участкового лесничества Коношского лесничества.

От точки № 46 линия границы идет по ломаной линии в юго-западном, юго-восточном направлении по квартальным просекам между кварталом № 83 Подюжского участкового лесничества Коношского лесничества, кварталами № 94, 102, 103, 104 Коношского участкового лесничества Коношского лесничества и кварталами № 98, 108, 109 Подюжского участкового лесничества Коношского лесничества, пересекая реку Вель, на протяжении 9,5 км до поворотной точки № 45. Точка № 45 находится на стыке кварталов № 109, 117 Подюжского участкового лесничества Коношского лесничества, квартала № 104 Коношского участкового лесничества Коношского лесничества.

От точки № 45 линия границы идет по ломаной линии в юго-восточном, северо-восточном, юго-восточном, южном, западном, южном, западном,

северо-западном, южном, юго-восточном направлении по землям сельскохозяйственного назначения, по западной границе квартала № 117 Подюжского участкового лесничества Коношского лесничества, по квартальным просекам между кварталами № 1, 2 Хмельницкого участкового лесничества Коношского лесничества и кварталами № 117, 118, 119 Подюжского участкового лесничества Коношского лесничества на протяжении 9,3 км до поворотной точки № 44. Точка № 44 находится на стыке кварталов № 119, 120 Подюжского участкового лесничества Коношского лесничества, кварталов № 2, 3 Хмельницкого участкового лесничества Коношского лесничества.

От точки № 44 линия границы идет по прямой линии в юго-западном направлении по квартальным просекам между кварталами № 2, 12, 22, 32 и кварталами № 3, 13, 23, 33 Хмельницкого участкового лесничества Коношского лесничества, пересекая автомобильную дорогу общего пользования регионального значения Коноша – Вельск с идентификационным номером 11ОПР311К-001, на протяжении 8,1 км до поворотной точки № 94. Точка № 94 находится на стыке кварталов № 32, 33, 41 Хмельницкого участкового лесничества Коношского лесничества.

От точки № 94 линия границы идет по ломаной линии в северо-западном, юго-восточном направлении по квартальным просекам между кварталами № 32, 31, 40, 47, 54 и кварталами № 41, 48 Хмельницкого участкового лесничества Коношского лесничества на протяжении 8,5 км до поворотной точки № 95. Точка № 95 находится на стыке кварталов № 48, 49, 54, 55 Хмельницкого участкового лесничества Коношского лесничества.

От точки № 95 линия границы идет по ломаной линии в юго-западном, северо-западном, южном направлении по квартальным просекам между кварталами № 54, 53, 65 и кварталами № 55, 66, 67 Хмельницкого участкового лесничества Коношского лесничества, пересекая реку Вотчица, на протяжении 5,5 км до поворотной точки № 96. Точка № 96 находится на стыке кварталов № 65, 67 Хмельницкого участкового лесничества Коношского лесничества и расположена на границе Вологодской области.

От точки № 96 линия границы идет по ломаной линии в юго-западном направлении по юго-восточной границе кварталов № 65, 77, по восточной границе кварталов № 86, 96, по южной границе кварталов № 96, 95 Хмельницкого участкового лесничества Коношского лесничества на протяжении 11,4 км до поворотной точки № 97. Точка № 97 является крайней южной точкой квартала № 95 Хмельницкого участкового лесничества Коношского лесничества и расположена на границе Вологодской области.

От точки № 97 линия границы идет по ломаной линии в северо-западном, юго-западном направлении по южной границе кварталов № 95, 94, 83 Хмельницкого участкового лесничества Коношского лесничества, № 185, 180, 179 Коношского участкового лесничества Коношского лесничества, по восточной границе кварталов № 183, 184, по южной границе квартала № 184 Коношского участкового лесничества Коношского лесничества, по восточной

границе квартала № 128 Ерцевского участкового лесничества (участок Ерцевское) Коношского лесничества, пересекая реку Томашница, на протяжении 18,3 км до точки № 84, где замыкается.

7. Описание границ территории муниципального образования – сельского поселения «Мирный» Коношского муниципального района Архангельской области

Граница сельского поселения «Мирный» Коношского муниципального района Архангельской области начинается от точки № 12.

Точка № 12 находится на стыке кварталов № 35, 48, 49 Фоминского участкового лесничества Коношского лесничества и расположена на границе Каргопольского кадастрового района.

От точки № 12 линия границы идет по ломаной линии в юго-восточном, южном, юго-восточном, северо-восточном направлении по квартальным просекам между кварталами № 35 – 47 и кварталами № 49 – 61 Фоминского участкового лесничества Коношского лесничества, пересекая реку Верхний Корбаш, на протяжении 31,2 км до поворотной точки № 11. Точка № 11 находится на стыке кварталов № 47, 61 Фоминского участкового лесничества Коношского лесничества, кварталов № 70, 83 Вандышского участкового лесничества Коношского лесничества.

От точки № 11 линия границы идет по ломаной линии в юго-западном, северо-восточном направлении по квартальным просекам между кварталами № 61, 79, 80 Фоминского участкового лесничества Коношского лесничества и кварталами № 83, 95 Вандышского участкового лесничества Коношского лесничества, по оси реки Волошка вверх по течению на протяжении 10 км до поворотной точки № 33. Точка № 33 находится на стыке кварталов № 95, 96, 97 Вандышского участкового лесничества Коношского лесничества, квартала № 80 Фоминского участкового лесничества Коношского лесничества.

От точки № 33 линия границы идет по ломаной линии в юго-восточном, юго-западном направлении по квартальным просекам между кварталами № 80, 97, 98 Фоминского участкового лесничества Коношского лесничества и кварталами № 97 Вандышского участкового лесничества Коношского лесничества, № 1 Коношского участкового лесничества Коношского лесничества на протяжении 5 км до поворотной точки № 32. Точка № 32 находится на стыке кварталов № 1, 7 Коношского участкового лесничества Коношского лесничества, квартала № 98 Фоминского участкового лесничества Коношского лесничества.

От точки № 32 линия границы идет по прямой линии в юго-восточном направлении по квартальным просекам между кварталами № 7, 8 и кварталом № 1 Коношского участкового лесничества Коношского лесничества на протяжении 2,4 км до поворотной точки № 31. Точка № 31 находится на стыке кварталов № 1, 8, 9 Коношского участкового лесничества Коношского лесничества.

От точки № 31 линия границы идет по прямой линии в юго-западном направлении по квартальным просекам между кварталами № 8, 21 и кварталами № 9, 22 Коношского участкового лесничества Коношского лесничества, пересекая реку Коноша, на протяжении 4,3 км до поворотной точки № 30. Точка № 30 находится на стыке кварталов № 21, 22, 37 Коношского участкового лесничества Коношского лесничества.

От точки № 30 линия границы идет по ломаной линии в восточном, юго-восточном, северо-восточном, юго-восточном, северо-восточном, юго-восточном направлении по квартальным просекам между кварталами № 22, 23 и кварталами № 37, 38, 39 Коношского участкового лесничества Коношского лесничества, по оси железной дороги Москва – Архангельск, пересекая реку Коноша, на протяжении 6,3 км до точки № 29. Точка № 29 находится на оси железной дороги Москва – Архангельск.

От точки № 29 линия границы идет по ломаной линии в юго-западном, юго-восточном, западном направлении по оси железной дороги Москва – Архангельск, по квартальным просекам между кварталами № 192 – 189 и кварталами № 203 – 200 Коношского участкового лесничества Коношского лесничества, пересекая реки Коноша, Горишница, на протяжении 6,5 км до поворотной точки № 48. Точка № 48 находится на стыке кварталов № 188, 189, 199, 200 Коношского участкового лесничества Коношского лесничества.

От точки № 48 линия границы идет по ломаной линии в южном, юго-западном, юго-восточном, юго-западном направлении по квартальной просеке между кварталом № 199 и кварталом № 200 Коношского участкового лесничества Коношского лесничества, по южной границе квартала № 200, по западной границе кварталов № 210, 221 Коношского участкового лесничества Коношского лесничества, пересекая автомобильную дорогу общего пользования регионального значения Коноша – Вожега с идентификационным номером 11ОПР311К-283, реку Долгая, на протяжении 11,6 км до поворотной точки № 49. Точка № 49 находится на стыке кварталов № 254, 255 Коношского участкового лесничества Коношского лесничества.

От точки № 49 линия границы идет по ломаной линии в восточном, юго-восточном, южном, юго-западном, северо-западном, юго-западном, западном, южном, юго-западном направлении по северной, восточной границе квартала № 255 Коношского участкового лесничества Коношского лесничества, по оси железной дороги Москва – Архангельск, по квартальной просеке между кварталом № 256 и кварталом № 254 Коношского участкового лесничества Коношского лесничества, огибая с северо-запада поселок Колфонд, по квартальным просекам между кварталами № 256, 260 и кварталом № 261 Коношского участкового лесничества Коношского лесничества, по оси железной дороги Москва – Архангельск на протяжении 8,9 км до поворотной точки № 50. Точка № 50 находится на оси железной дороги Москва – Архангельск.

От точки № 50 линия границы идет по ломаной линии в юго-западном,

южном направлении, пересекая железную дорогу Москва – Архангельск, по квартальным просекам между кварталами № 133, 144 и кварталом № 145 Коношского участкового лесничества Коношского лесничества на протяжении 3,8 км до поворотной точки № 51. Точка № 51 находится на стыке кварталов № 144, 145 Коношского участкового лесничества Коношского лесничества.

От точки № 51 линия границы идет по ломаной линии в северо-западном, западном направлении по южной границе кварталов № 144, 143, по квартальным просекам между кварталами № 142, 141 Коношского участкового лесничества Коношского лесничества и кварталами № 24, 23 Ерцевского участкового лесничества (участок Ерцевское) Коношского лесничества, пересекая автомобильную дорогу общего пользования регионального значения Коноша – Вожега с идентификационным номером 11ОПР311К-283, реку Синцибина, на протяжении 7,5 км до поворотной точки № 52. Точка № 52 находится на стыке кварталов № 15, 22, 23 Ерцевского участкового лесничества (участок Ерцевское) Коношского лесничества, квартала № 141 Коношского участкового лесничества Коношского лесничества.

От точки № 52 линия границы идет по ломаной линии в северо-западном, западном направлении по квартальным просекам между кварталами № 141, 128 Коношского участкового лесничества Коношского лесничества и кварталом № 15 Ерцевского участкового лесничества (участок Ерцевское) Коношского лесничества на протяжении 3,7 км до поворотной точки № 53. Точка № 53 находится на стыке кварталов № 14, 15 Ерцевского участкового лесничества (участок Ерцевское) Коношского лесничества, квартала № 128 Коношского участкового лесничества Коношского лесничества.

От точки № 53 линия границы идет по ломаной линии в северном, западном, северо-западном направлении по квартальной просеке между кварталами № 128, 126 Коношского участкового лесничества Коношского лесничества и кварталом № 14 Ерцевского участкового лесничества (участок Ерцевское) Коношского лесничества, по северной границе квартала № 14, по восточной границе квартала № 6 Ерцевского участкового лесничества (участок Ерцевское) Коношского лесничества, пересекая автомобильную дорогу общего пользования регионального значения Сосновка – Климовская – Поздеевская с идентификационным номером 11ОПР311К-285, на протяжении 5,1 км до поворотной точки № 54. Точка № 54 находится на стыке квартала № 6 Ерцевского участкового лесничества (участок Ерцевское) Коношского лесничества, квартала № 118 Коношского участкового лесничества Коношского лесничества.

От точки № 54 линия границы идет по ломаной линии в западном, северо-западном направлении по квартальным просекам между кварталами № 118, 117, 116 Коношского участкового лесничества Коношского лесничества и кварталами № 6 – 2 Ерцевского участкового лесничества (участок Ерцевское) Коношского лесничества, пересекая реку Осиновка, на протяжении 8,4 км до поворотной точки № 55. Точка № 55 находится на стыке квартала № 2 Ерцевского участкового лесничества (участок Ерцевское) Коношского

лесничества, квартала № 116 Коношского участкового лесничества Коношского лесничества, квартала № 122 Фоминского участкового лесничества Коношского лесничества, квартала № 65 Ротковецкого участкового лесничества (участок Ротковецкое) Коношского лесничества.

От точки № 55 линия границы идет по ломаной линии в северо-западном, юго-западном, северо-западном направлении по квартальным просекам между кварталами № 122, 119 Фоминского участкового лесничества Коношского лесничества и кварталом № 65 Ротковецкого участкового лесничества (участок Ротковецкое) Коношского лесничества, по северной границе кварталов № 65, 64 Ротковецкого участкового лесничества (участок Ротковецкое) Коношского лесничества, по квартальным просекам между кварталами № 118, 117, 111 Фоминского участкового лесничества Коношского лесничества и кварталами № 63, 46 Ротковецкого участкового лесничества (участок Ротковецкое) Коношского лесничества, пересекая реку Ловзенга, на протяжении 14,2 км до поворотной точки № 56. Точка № 56 находится на стыке кварталов № 29, 45, 46 Ротковецкого участкового лесничества (участок Ротковецкое) Коношского лесничества, квартала № 111 Фоминского участкового лесничества Коношского лесничества.

От точки № 56 линия границы идет по ломаной линии в северо-восточном, северном направлении по квартальным просекам между кварталами № 29, 17, 18 Ротковецкого участкового лесничества (участок Ротковецкое) Коношского лесничества и кварталами № 111, 106 Фоминского участкового лесничества Коношского лесничества, пересекая реку Ловзенга, на протяжении 8,6 км до поворотной точки № 57. Точка № 57 находится на стыке кварталов № 102, 103, 106 Фоминского участкового лесничества Коношского лесничества, квартала № 18 Ротковецкого участкового лесничества (участок Ротковецкое) Коношского лесничества.

От точки № 57 линия границы идет по прямой линии в северо-западном направлении по квартальным просекам между кварталами № 18 – 15 Ротковецкого участкового лесничества (участок Ротковецкое) Коношского лесничества и кварталами № 102, 82, 81 Фоминского участкового лесничества Коношского лесничества на протяжении 6,9 км до поворотной точки № 58. Точка № 58 находится на стыке квартала № 81 Фоминского участкового лесничества Коношского лесничества, квартала № 15 Ротковецкого участкового лесничества (участок Ротковецкое) Коношского лесничества и расположена на границе Каргопольского кадастрового района.

От точки № 58 линия границы идет по прямой линии в северном направлении по западной границе квартала № 81 Фоминского участкового лесничества Коношского лесничества, пересекая реку Вадья-Вадьинская, на протяжении 3,9 км до поворотной точки № 59. Точка № 59 является крайней северо-западной точкой квартала № 81 Фоминского участкового лесничества Коношского лесничества и расположена на границе Каргопольского кадастрового района.

От точки № 59 линия границы идет по прямой линии в восточном

направлении по северной границе кварталов № 81, 82 Фоминского участкового лесничества Коношского лесничества на протяжении 3,3 км до поворотной точки № 60. Точка № 60 находится на стыке кварталов № 62, 82 Фоминского участкового лесничества Коношского лесничества и расположена на границе Каргопольского кадастрового района.

От точки № 60 линия границы идет по ломаной линии в северном направлении по западной границе кварталов № 62, 48 Фоминского участкового лесничества Коношского лесничества на протяжении 9,1 км до поворотной точки № 61. Точка № 61 является крайней северо-западной точкой квартала № 48 Фоминского участкового лесничества Коношского лесничества и расположена на границе Каргопольского кадастрового района.

От точки № 61 линия границы идет по прямой линии в юго-восточном направлении по северной границе квартала № 48 Фоминского участкового лесничества Коношского лесничества на протяжении 2,1 км до точки № 12, где замыкается.

8. Описание границ территории муниципального образования – сельского поселения «Подюжское» Коношского муниципального района Архангельской области

Граница сельского поселения «Подюжское» Коношского муниципального района Архангельской области начинается от узловой точки № 39 в соответствии со схемой расположения кадастровых районов, утвержденной приказом комитета по земельным ресурсам и землеустройству Архангельской области от 1 августа 2001 года № 37.

Точка № 39 находится на стыке Няндомского кадастрового района, Вельского кадастрового района, Коношского кадастрового района и расположена на северной границе квартала № 22 Ширихановского участкового лесничества Коношского лесничества.

От точки № 39 линия границы идет по ломаной линии в юго-восточном, юго-западном, юго-восточном, южном направлении по северной границе квартала № 22, по восточной границе кварталов № 22, 32, 40, 49, 59, 70, 81, 90 Ширихановского участкового лесничества Коношского лесничества, пересекая реки Солма, Тавреньга, на протяжении 19,8 км до поворотной точки № 34. Точка № 34 является крайней юго-восточной точкой квартала № 90 Ширихановского участкового лесничества Коношского лесничества и расположена на границе Вельского кадастрового района.

От точки № 34 линия границы идет по ломаной линии в западном, южном направлении по южной границе квартала № 90, по восточной границе кварталов № 100, 110, 119, 128 Ширихановского участкового лесничества Коношского лесничества на протяжении 10,2 км до поворотной точки № 35. Точка № 35 находится на стыке кварталов № 8, 9 Подюжского участкового лесничества Коношского лесничества, квартала № 128 Ширихановского участкового лесничества Коношского лесничества.

От точки № 35 линия границы идет по ломаной линии в юго-восточном, северо-восточном, юго-восточном направлении по северной границе кварталов № 9 – 12 Подюжского участкового лесничества Коношского лесничества, пересекая железную дорогу Москва – Воркута, на протяжении 7,9 км до поворотной точки № 36. Точка № 36 является крайней северо-восточной точкой квартала № 12 Подюжского участкового лесничества Коношского лесничества и расположена на границе Вельского кадастрового района.

От точки № 36 линия границы идет по ломаной линии в юго-восточном, юго-западном, западном направлении по восточной границе кварталов № 12, 23, по южной границе квартала № 23 Подюжского участкового лесничества Коношского лесничества, пересекая реку Подюга, на протяжении 6,6 км до поворотной точки № 37. Точка № 37 находится на стыке кварталов № 22, 23, 33 Подюжского участкового лесничества Коношского лесничества и расположена на границе Вельского кадастрового района.

От точки № 37 линия границы идет по ломаной линии в юго-восточном, южном направлении по восточной границе кварталов № 33, 37, 44 Подюжского участкового лесничества Коношского лесничества, пересекая реку Подюга, на протяжении 6,3 км до точки № 40. Точка № 40 находится на стыке кварталов № 44, 52, 53 Подюжского участкового лесничества Коношского лесничества и расположена на границе Вельского кадастрового района.

От точки № 40 линия границы идет по ломаной линии в южном, юго-западном, юго-восточном, северо-западном, юго-западном, юго-восточном направлении по квартальным просекам между кварталами № 52, 68, 76, 92 и кварталами № 53, 78, 77, по южной границе квартала № 92, по восточной границе квартала № 96, по северной, восточной границе квартала № 97 Подюжского участкового лесничества Коношского лесничества, пересекая железную дорогу Москва – Воркута, реку Цыпина, автомобильную дорогу общего пользования регионального значения Коноша – Вельск с идентификационным номером 11ОПР311К-001, на протяжении 12,8 км до точки № 41. Точка № 41 находится на стыке квартала № 97 Подюжского участкового лесничества Коношского лесничества, квартала № 18 Тавреньгского участкового лесничества Коношского лесничества.

От точки № 41 линия границы идет по прямой линии в северо-западном направлении по квартальным просекам между кварталами № 97 – 93 Подюжского участкового лесничества Коношского лесничества и кварталами № 18 – 15 Тавреньгского участкового лесничества Коношского лесничества, пересекая автомобильную дорогу общего пользования регионального значения Коноша – Вельск с идентификационным номером 11ОПР311К-001, на протяжении 7,5 км до точки № 42. Точка № 42 находится на стыке кварталов № 93, 107 Подюжского участкового лесничества Коношского лесничества, квартала № 15 Тавреньгского участкового лесничества Коношского лесничества.

От точки № 42 линия границы идет по прямой линии в юго-западном направлении по квартальным просекам между кварталами № 107, 116, 124

Подюжского участкового лесничества Коношского лесничества и кварталами № 15, 25, 36 Тавреньгского участкового лесничества Коношского лесничества на протяжении 6,2 км до точки № 43. Точка № 43 находится на стыке квартала № 124 Подюжского участкового лесничества Коношского лесничества, квартала № 36 Тавреньгского участкового лесничества Коношского лесничества.

От точки № 43 линия границы идет по ломаной линии в северо-западном направлении по южной границе кварталов № 124 – 121, по квартальным просекам между кварталами № 121, 120 Подюжского участкового лесничества Коношского лесничества и кварталами № 4, 3 Хмельницкого участкового лесничества Коношского лесничества, пересекая реку Вель, на протяжении 8,5 км до точки № 44. Точка № 44 находится на стыке кварталов № 119, 120 Подюжского участкового лесничества Коношского лесничества, кварталов № 2, 3 Хмельницкого участкового лесничества Коношского лесничества.

От точки № 44 линия границы идет по ломаной линии в северо-западном, северном, юго-восточном, восточном, северном, восточном, северном, северо-западном, юго-западном, северо-западном направлении по квартальным просекам между кварталами № 119, 118, 117 Подюжского участкового лесничества Коношского лесничества и кварталами № 2, 1 Хмельницкого участкового лесничества Коношского лесничества, по западной границе квартала № 117 Подюжского участкового лесничества Коношского лесничества, по землям сельскохозяйственного назначения на протяжении 9,3 км до точки № 45. Точка № 45 находится на стыке кварталов № 109, 117 Подюжского участкового лесничества Коношского лесничества, квартала № 104 Коношского участкового лесничества Коношского лесничества.

От точки № 45 линия границы идет по ломаной линии в северо-западном, северо-восточном направлении по квартальным просекам между кварталами № 109, 108, 98 Подюжского участкового лесничества Коношского лесничества и кварталами № 104, 103, 102, 94 Коношского участкового лесничества Коношского лесничества, кварталом № 83 Подюжского участкового лесничества Коношского лесничества, пересекая реку Вель, на протяжении 9,5 км до поворотной точки № 46. Точка № 46 находится на стыке кварталов № 83, 84, 98, 99 Подюжского участкового лесничества Коношского лесничества.

От точки № 46 линия границы идет по ломаной линии в северо-восточном, северо-западном направлении по квартальным просекам между кварталами № 84, 70, 61, 60 и кварталами № 83, 69 Подюжского участкового лесничества Коношского лесничества, пересекая железную дорогу Москва – Воркута, на протяжении 5,6 км до поворотной точки № 26. Точка № 26 находится на стыке кварталов № 60, 69 Подюжского участкового лесничества Коношского лесничества.

От точки № 26 линия границы идет по ломаной линии в северо-восточном, северо-западном, северном направлении по западной границе квартала № 60, по южной, западной границе квартала № 59 Подюжского участкового

лесничества Коношского лесничества, пересекая автомобильную дорогу общего пользования регионального значения Валдеево – Подюга – Николаевка с идентификационным номером 11ОПР311К-282, на протяжении 5,3 км до поворотной точки № 25. Точка № 25 находится на стыке квартала № 113 Вандышского участкового лесничества Коношского лесничества, квартала № 59 Подюжского участкового лесничества Коношского лесничества.

От точки № 25 линия границы идет по ломаной линии в северо-восточном, северо-западном, юго-западном, северо-западном, северо-восточном, восточном направлении по квартальным просекам между кварталами № 59, 46, 38, 24, 13 Подюжского участкового лесничества Коношского лесничества и кварталами № 113, 112, 108, 91, 94, 93 Вандышского участкового лесничества Коношского лесничества, пересекая реку Шенчуга, на протяжении 14,3 км до поворотной точки № 24. Точка № 24 находится на стыке кварталов № 1, 13, 14 Подюжского участкового лесничества Коношского лесничества, квартала № 93 Вандышского участкового лесничества Коношского лесничества.

От точки № 24 линия границы идет по ломаной линии в северном, северо-западном, северо-восточном, северо-западном, северо-восточном, северо-западном, северо-восточном направлении по квартальным просекам между кварталом № 1 Подюжского участкового лесничества Коношского лесничества, кварталами № 120, 111, 101, 91, 82, 71, 60, 50, 41 Ширихановского участкового лесничества Коношского лесничества и кварталами № 93, 82, 81, 78, 69, 58, 47 Вандышского участкового лесничества Коношского лесничества на протяжении 20,5 км до точки № 23. Точка № 23 находится на стыке кварталов № 33, 41 Ширихановского участкового лесничества Коношского лесничества, кварталов № 36, 47 Вандышского участкового лесничества Коношского лесничества.

От точки № 23 линия границы идет по ломаной линии в северо-восточном, северо-западном, северо-восточном направлении по квартальным просекам между кварталами № 33, 23, 13, 4, 1 Ширихановского участкового лесничества Коношского лесничества и кварталами № 36, 25, 10 Вандышского участкового лесничества Коношского лесничества на протяжении 11,9 км до поворотной точки № 22. Точка № 22 находится на стыке квартала № 1 Ширихановского участкового лесничества Коношского лесничества, квартала № 10 Вандышского участкового лесничества Коношского лесничества и расположена на границе Няндомского кадастрового района.

От точки № 22 линия границы идет по ломаной линии в юго-восточном, северо-восточном, юго-восточном направлении по восточной границе кварталов № 1, 4, по северной границе кварталов № 5, 2, 8 Ширихановского участкового лесничества Коношского лесничества, пересекая реку Подюга, на протяжении 11,8 км до поворотной точки № 47. Точка № 47 находится на стыке кварталов № 8, 9 Ширихановского участкового лесничества Коношского лесничества и расположена на границе Няндомского кадастрового района.

От точки № 47 линия границы идет по ломаной линии в северо-восточном,

юго-восточном, северо-восточном, юго-восточном направлении по северной границе кварталов № 9, 10, 3, 12, 22 Ширихановского участкового лесничества Коношского лесничества, пересекая реку Карма, на протяжении 12,7 км до точки № 39, где замыкается.

9. Описание границ территории муниципального образования – сельского поселения «Тавреньгское» Коношского муниципального района Архангельской области

Граница сельского поселения «Тавреньгское» Коношского муниципального района Архангельской области начинается от узловой точки № 8 в соответствии со схемой расположения кадастровых районов, утвержденной приказом комитета по земельным ресурсам и землеустройству Архангельской области от 1 августа 2001 года № 37.

Точка № 8 находится на стыке Вельского кадастрового района, Коношского кадастрового района, Вологодской области и является крайней восточной точкой квартала № 50 Тавреньгского участкового лесничества Коношского лесничества.

От точки № 8 линия границы идет по ломаной линии в юго-западном, юго-восточном направлении по восточной границе кварталов № 50, 60, 70, по северной границе квартала № 81 Тавреньгского участкового лесничества Коношского лесничества на протяжении 7,9 км до поворотной точки № 101. Точка № 101 является крайней северо-восточной точкой квартала № 81 Тавреньгского участкового лесничества Коношского лесничества и расположена на границе Вологодской области.

От точки № 101 линия границы идет по прямой линии в юго-западном направлении по восточной границе кварталов № 81, 92, 100, 109, 119, 125, 139, 148 Тавреньгского участкового лесничества Коношского лесничества, пересекая реку Летняя Шенчуга, на протяжении 16,3 км до поворотной точки № 102. Точка № 102 находится на стыке квартала № 148 Тавреньгского участкового лесничества Коношского лесничества, квартала № 112 Хмельницкого участкового лесничества Коношского лесничества и расположена на границе Вологодской области.

От точки № 102 линия границы идет по ломаной линии в юго-восточном, юго-западном, северо-западном, юго-западном, южном направлении по северной, восточной, южной границе квартала № 112, по южной границе кварталов № 111, 110, 122, 121, по восточной границе квартала № 125 Хмельницкого участкового лесничества Коношского лесничества на протяжении 17 км до поворотной точки № 103. Точка № 103 является крайней юго-восточной точкой квартала № 125 Хмельницкого участкового лесничества Коношского лесничества и расположена на границе Вологодской области.

От точки № 103 линия границы идет по ломаной линии в юго-западном, северо-западном, юго-западном, северо-западном, северном направлении

по южной границе кварталов № 125, 124, 123, по западной границе квартала № 123 Хмельницкого участкового лесничества Коношского лесничества на протяжении 8,5 км до поворотной точки № 104. Точка № 104 находится на стыке кварталов № 118, 123 Хмельницкого участкового лесничества Коношского лесничества и расположена на границе Вологодской области.

От точки № 104 линия границы идет по прямой линии в северо-западном направлении по южной границе кварталов № 118 – 113 Хмельницкого участкового лесничества Коношского лесничества, пересекая реки Большая Таврежка, Пурна, Пертинка, на протяжении 10,8 км до поворотной точки № 105. Точка № 105 является крайней юго-западной точкой квартала № 113 Хмельницкого участкового лесничества Коношского лесничества и расположена на границе Вологодской области.

От точки № 105 линия границы идет по ломаной линии в северо-восточном, северо-западном, юго-западном, северо-западном, юго-западном, северо-западном, северо-восточном, северо-западном, северо-восточном, северо-западном направлении по западной границе квартала № 113, по южной границе кварталов № 101 – 98, по землям сельскохозяйственного назначения, по южной, западной границе квартала № 97, по южной границе квартала № 87 Хмельницкого участкового лесничества Коношского лесничества на протяжении 13,8 км до поворотной точки № 106. Точка № 106 является крайней юго-западной точкой квартала № 87 Хмельницкого участкового лесничества Коношского лесничества и расположена на границе Вологодской области.

От точки № 106 линия границы идет по ломаной линии в северо-восточном, северо-западном направлении по западной границе кварталов № 87, 78, по южной границе кварталов № 68, 66, 67 Хмельницкого участкового лесничества Коношского лесничества, пересекая реку Вотча, на протяжении 13,8 км до поворотной точки № 96. Точка № 96 находится на стыке кварталов № 65, 67 Хмельницкого участкового лесничества Коношского лесничества и расположена на границе Вологодской области.

От точки № 96 линия границы идет по ломаной линии в северном, юго-восточном, северо-восточном направлении по квартальным просекам между кварталами № 65, 53, 54 и кварталами № 67, 66, 55 Хмельницкого участкового лесничества Коношского лесничества, пересекая реку Вотчица, на протяжении 5,5 км до поворотной точки № 95. Точка № 95 находится на стыке кварталов № 48, 49, 54, 55 Хмельницкого участкового лесничества Коношского лесничества.

От точки № 95 линия границы идет по ломаной линии в северо-западном, юго-восточном направлении по квартальным просекам между кварталами № 54, 47, 40, 31, 32 и кварталами № 48, 41 Хмельницкого участкового лесничества Коношского лесничества на протяжении 8,5 км до поворотной точки № 94. Точка № 94 находится на стыке кварталов № 32, 33, 41 Хмельницкого участкового лесничества Коношского лесничества.

От точки № 94 линия границы идет по прямой линии в северо-восточном

направлении по квартальным просекам между кварталами № 32, 22, 12, 2 и кварталами № 33, 23, 13, 3 Хмельницкого участкового лесничества Коношского лесничества, пересекая автомобильную дорогу общего пользования регионального значения Коноша – Вельск с идентификационным номером 11ОПР311К-001, на протяжении 8,1 км до поворотной точки № 44. Точка № 44 находится на стыке кварталов № 2, 3 Хмельницкого участкового лесничества Коношского лесничества, кварталов № 119, 120 Подюжского участкового лесничества Коношского лесничества.

От точки № 44 линия границы идет по ломаной линии в юго-восточном направлении по квартальным просекам между кварталами № 3, 4 Хмельницкого участкового лесничества Коношского лесничества и кварталами № 120, 121 Подюжского участкового лесничества Коношского лесничества, по южной границе кварталов № 122 – 124 Подюжского участкового лесничества Коношского лесничества, пересекая реку Вель, на протяжении 8,5 км до поворотной точки № 43. Точка № 43 находится на стыке квартала № 124 Подюжского участкового лесничества Коношского лесничества, квартала № 36 Тавреньгского участкового лесничества Коношского лесничества.

От точки № 43 линия границы идет по прямой линии в северо-восточном направлении по квартальным просекам между кварталами № 124, 116, 107 Подюжского участкового лесничества Коношского лесничества и кварталами № 36, 25, 15 Тавреньгского участкового лесничества Коношского лесничества на протяжении 6,2 км до поворотной точки № 42. Точка № 42 находится на стыке кварталов № 107, 93 Подюжского участкового лесничества Коношского лесничества, квартала № 15 Тавреньгского участкового лесничества Коношского лесничества.

От точки № 42 линия границы идет по прямой линии в юго-восточном направлении по квартальным просекам между кварталами № 93 – 97 Подюжского участкового лесничества Коношского лесничества и кварталами № 15 – 18 Тавреньгского участкового лесничества Коношского лесничества, пересекая автомобильную дорогу общего пользования регионального значения Коноша – Вельск с идентификационным номером 11ОПР311К-001, на протяжении 7,5 км до поворотной точки № 41. Точка № 41 находится на стыке квартала № 97 Подюжского участкового лесничества Коношского лесничества, квартала № 18 Тавреньгского участкового лесничества Коношского лесничества.

От точки № 41 линия границы идет по ломаной линии в северо-западном, северо-восточном, юго-восточном, северо-западном, северо-восточном, северном направлении по восточной, северной границе квартала № 97, по восточной границе квартала № 96, по южной границе квартала № 92, по квартальным просекам между кварталами № 92, 76, 68, 52 и кварталами № 77, 78, 53 Подюжского участкового лесничества Коношского лесничества, пересекая автомобильную дорогу общего пользования регионального значения Коноша – Вельск с идентификационным номером 11ОПР311К-001,

реку Цыпина, железную дорогу Москва – Воркута, на протяжении 12,8 км до поворотной точки № 40. Точка № 40 находится на стыке кварталов № 44, 52, 53 Подюжского участкового лесничества Коношского лесничества и расположена на границе Вельского кадастрового района.

От точки № 40 линия границы идет по ломаной линии в северо-восточном, северном направлении по северной границе кварталов № 53, 54, 55, по западной границе квартала № 45 Подюжского участкового лесничества Коношского лесничества на протяжении 7,5 км до поворотной точки № 98. Точка № 98 является крайней северо-западной точкой квартала № 45 Подюжского участкового лесничества Коношского лесничества и расположена на границе Вельского кадастрового района.

От точки № 98 линия границы идет по ломаной линии в северо-восточном, юго-восточном направлении по северной границе кварталов № 45, 57, по восточной границе квартала № 57 Подюжского участкового лесничества Коношского лесничества, по землям сельскохозяйственного назначения, по восточной границе квартала № 1, по северной границе квартала № 5 Тавреньгского участкового лесничества Коношского лесничества, пересекая железную дорогу Москва – Воркута, автомобильную дорогу общего пользования регионального значения Коноша – Вельск с идентификационным номером 11ОПР311К-001, реки Вель, Романьга, на протяжении 11,9 км до поворотной точки № 99. Точка № 99 является крайней северо-восточной точкой квартала № 5 Тавреньгского участкового лесничества Коношского лесничества и расположена на границе Вельского кадастрового района.

От точки № 99 линия границы идет по ломаной линии в юго-западном, восточном, западном, южном, восточном, южном, юго-западном направлении по восточной границе кварталов № 5, 9, огибая с запада поселок Дошаное, входящий в состав Вельского муниципального района Архангельской области, по восточной границе кварталов № 9, 14, 24, 35, 46, 48 Тавреньгского участкового лесничества Коношского лесничества на протяжении 14,9 км до поворотной точки № 100. Точка № 100 находится на северной границе квартала № 48 Тавреньгского участкового лесничества Коношского лесничества и расположена на границе Вельского кадастрового района.

От точки № 100 линия границы идет по ломаной линии в северо-восточном, юго-восточном направлении по северной границе кварталов № 48, 49, 50 Тавреньгского участкового лесничества Коношского лесничества на протяжении 7,3 км до точки № 8, где замыкается.



**АРХАНГЕЛЬСКОЕ ОБЛАСТНОЕ СОБРАНИЕ ДЕПУТАТОВ
седьмого созыва (тридцать шестая сессия)**

ПОСТАНОВЛЕНИЕ

от 22 июня 2022 года № 1645

Об областном законе «О внесении изменений в отдельные областные законы в связи с принятием Федерального закона «Об общих принципах организации публичной власти в субъектах Российской Федерации»

Областное Собрание депутатов **ПОСТАНОВЛЯЕТ:**

1. Принять областной закон «О внесении изменений в отдельные областные законы в связи с принятием Федерального закона «Об общих принципах организации публичной власти в субъектах Российской Федерации».

2. Направить закон Губернатору Архангельской области для подписания и обнародования.

3. Настоящее постановление вступает в силу со дня его принятия.

Председатель областного
Собрания депутатов

Е.В. Прокопьева





АРХАНГЕЛЬСКАЯ ОБЛАСТЬ

ОБЛАСТНОЙ ЗАКОН

О внесении изменений в отдельные областные законы в связи с принятием Федерального закона «Об общих принципах организации публичной власти в субъектах Российской Федерации»

Статья 1.

В статье 1.1 областного закона от 30 ноября 1995 года № 23-18-ОЗ «О государственной поддержке средств массовой информации в Архангельской области» («Ведомости Архангельского областного Собрания депутатов», 1995, № 9; 2001, № 8; 2002, № 15; 2003, № 24, 25; 2005, № 8; 2008, № 24; 2009, № 5; 2010, № 10; 2012, № 33; 2013, № 41, 2; 2016, № 30) слова «от 6 октября 1999 года № 184-ФЗ «Об общих принципах организации законодательных (представительных) и исполнительных органов государственной власти субъектов Российской Федерации»,» заменить словами «от 21 декабря 2021 года № 414-ФЗ «Об общих принципах организации публичной власти в субъектах Российской Федерации»,».

Статья 2.

В подпункте 1 пункта 2 статьи 1 областного закона от 4 апреля 1996 года № 40-22-ОЗ «О государственном пенсионном обеспечении лиц, замещавших государственные должности Архангельской области, должности государственной гражданской службы Архангельской области» («Ведомости Архангельского областного Собрания депутатов», 1996, № 22; 1999, № 23; 2005, № 4; 2006, № 10; 2009, № 5; 2012, № 30; 2013, № 3, 4; 2014, № 12; 2015, № 14, 18, 20, 21; 2016, № 31; 2017, № 35; 2018, № 4; 2019, № 8; 2021, № 24; 2022, № 32) слова «подпунктами «в» и «д» пункта 1 статьи 19 Федерального закона от 6 октября 1999 года № 184-ФЗ «Об общих принципах организации законодательных (представительных) и исполнительных органов государственной власти субъектов Российской Федерации»,» заменить словами «пунктами 2 и 5 части 1 статьи 28 Федерального закона от 21 декабря 2021 года № 414-ФЗ «Об общих принципах организации публичной власти в субъектах Российской Федерации»,».

Статья 3.

В абзаце первом пункта 1 статьи 1 областного закона от 15 июля 1997 года № 34-10-ОЗ «Об уполномоченном по правам человека в Архангельской области» («Ведомости Архангельского областного Собрания депутатов», 1997, № 10; 1998, № 16; 2002, № 14, 15; 2003, № 21; 2005, № 4; 2007, № 22; 2008, № 28, 29; 2009, № 5; 2010, № 16; 2012, № 29, 36; 2013, № 39, 2; 2014, № 5, 10; 2015, № 22; 2016, № 27; 2017, № 34, 35, 38; 2019, № 10; 2020, № 16, 20, 22; 2021, № 24, 26, 28; 2022, № 35) слова «от 6 октября 1999 года № 184-ФЗ «Об общих принципах организации законодательных (представительных) и исполнительных органов государственной власти субъектов Российской Федерации»,» заменить словами «от 21 декабря 2021 года № 414-ФЗ «Об общих принципах организации публичной власти в субъектах Российской Федерации»,».

Статья 4.

В статье 2 областного закона от 3 июня 2003 года № 171-22-ОЗ «О социально-правовой защите и реабилитации лиц, подвергшихся насилию в семье» («Ведомости Архангельского областного Собрания депутатов», 2003, № 22; 2005, № 8; 2009, № 5; 2014, № 11; 2015, № 14, 19) слова «от 6 октября 1999 года № 184-ФЗ «Об общих принципах организации законодательных (представительных) и исполнительных органов государственной власти субъектов Российской Федерации» и» заменить словами «от 21 декабря 2021 года № 414-ФЗ «Об общих принципах организации публичной власти в субъектах Российской Федерации» и».

Статья 5.

В статье 2 областного закона от 29 ноября 2005 года № 119-7-ОЗ «О социальной поддержке инвалидов в Архангельской области» («Ведомости Архангельского областного Собрания депутатов», 2005, № 7; 2006, № 12; 2007, № 17, 18; 2008, № 24, 31; 2009, № 2, 5, 6; 2013, № 39, 41, 2; 2014, № 7; 2015, № 14, 21; 2016, № 24, 30; 2017, № 40; 2018, № 45; 2021, № 29, 30; 2022, № 32) слова «от 6 октября 1999 года № 184-ФЗ «Об общих принципах организации законодательных (представительных) и исполнительных органов государственной власти субъектов Российской Федерации»,» заменить словами «от 21 декабря 2021 года № 414-ФЗ «Об общих принципах организации публичной власти в субъектах Российской Федерации»,».

Статья 6.

В статье 3 областного закона от 8 ноября 2006 года № 265-13-ОЗ «О реализации государственных полномочий Архангельской области в сфере эпизоотического и ветеринарно-санитарного благополучия и обращения

с животными» («Ведомости Архангельского областного Собрания депутатов», 2006, № 13; 2009, № 5, 6; 2010, № 14; 2011, № 20, 25; 2012, № 28; 2013, № 4; 2015, № 14, 20; 2016, № 29, 31; 2018, № 43; 2019, № 7, 8; 2020, № 16, 19; 2021, № 30) слова «от 6 октября 1999 года № 184-ФЗ «Об общих принципах организации законодательных (представительных) и исполнительных органов государственной власти субъектов Российской Федерации»,» заменить словами «от 21 декабря 2021 года № 414-ФЗ «Об общих принципах организации публичной власти в субъектах Российской Федерации»,».

Статья 7.

Внести в областной закон от 14 марта 2007 года № 320-16-ОЗ «О договорах и соглашениях Архангельской области» («Ведомости Архангельского областного Собрания депутатов», 2007, № 16; 2009, № 2, 5, 6; 2012, № 28; 2013, № 2, 4; 2014, № 9; 2015, № 18, 20; 2016, № 24; 2018, № 41; 2019, № 11; 2020, № 20) следующие изменения:

1. В статье 2 слова «от 6 октября 1999 года № 184-ФЗ «Об общих принципах организации законодательных (представительных) и исполнительных органов государственной власти субъектов Российской Федерации»,» заменить словами «от 21 декабря 2021 года № 414-ФЗ «Об общих принципах организации публичной власти в субъектах Российской Федерации»,».

2. В абзаце первом пункта 1 статьи 12 слова «от 6 октября 1999 года № 184-ФЗ «Об общих принципах организации законодательных (представительных) и исполнительных органов государственной власти субъектов Российской Федерации»,» заменить словами «от 21 декабря 2021 года № 414-ФЗ «Об общих принципах организации публичной власти в субъектах Российской Федерации»,».

3. В пункте 1 статьи 13 слова «от 6 октября 1999 года № 184-ФЗ «Об общих принципах организации законодательных (представительных) и исполнительных органов государственной власти субъектов Российской Федерации» и» заменить словами «от 21 декабря 2021 года № 414-ФЗ «Об общих принципах организации публичной власти в субъектах Российской Федерации» и».

Статья 8.

В статье 3 областного закона от 29 октября 2008 года № 578-30-ОЗ «Об организации и осуществлении деятельности по опеке и попечительству в Архангельской области» («Ведомости Архангельского областного Собрания депутатов», 2008, № 30; 2009, № 4, 5, 6, 9; 2010, № 17; 2012, № 29, 34, 36; 2013, № 40, 41, 3; 2014, № 7, 11, 12; 2015, № 14, 19; 2016, № 26, 31; 2018, № 45; 2019,

№ 6, 10; 2020, № 14, 17, 20, 22) слова «от 6 октября 1999 года № 184-ФЗ «Об общих принципах организации законодательных (представительных) и исполнительных органов государственной власти субъектов Российской Федерации»,» заменить словами «от 21 декабря 2021 года № 414-ФЗ «Об общих принципах организации публичной власти в субъектах Российской Федерации»,».

Статья 9.

В статье 2 областного закона от 23 сентября 2009 года № 65-5-ОЗ «Об административно-территориальном устройстве Архангельской области» («Ведомости Архангельского областного Собрания депутатов», 2009, № 5; 2010, № 12; 2012, № 30, 31, 36; 2013, № 37, 40; 2014, № 13; 2015, № 18; 2016, № 27; 2017, № 35; 2018, № 45, 3; 2020, № 19, 21, 22; 2021, № 25, 27) слова «от 06 октября 1999 года № 184-ФЗ «Об общих принципах организации законодательных (представительных) и исполнительных органов государственной власти субъектов Российской Федерации»,» заменить словами «от 21 декабря 2021 года № 414-ФЗ «Об общих принципах организации публичной власти в субъектах Российской Федерации»,».

Статья 10.

В пункте 2 статьи 25 областного закона от 15 февраля 2010 года № 132-10-ОЗ «О регулировании отношений в сфере сохранения, использования, популяризации и государственной охраны объектов культурного наследия (памятников истории и культуры) народов Российской Федерации на территории Архангельской области» («Ведомости Архангельского областного Собрания депутатов», 2010, № 10, 17; 2011, № 21, 22; 2012, № 28, 34; 2013, № 38, 2, 3; 2014, № 7; 2015, № 15, 18, 19, 20; 2016, № 25; 2017, № 39; 2018, № 44, 4; 2019, № 7, 8; 2020, № 16, 19; 2021, № 25, 30) слова «пунктов 7 и 8 статьи 26.3 Федерального закона от 6 октября 1999 года № 184-ФЗ «Об общих принципах организации законодательных (представительных) и исполнительных органов государственной власти субъектов Российской Федерации»,» заменить словами «части 7 статьи 42 и части 1 статьи 45 Федерального закона от 21 декабря 2021 года № 414-ФЗ «Об общих принципах организации публичной власти в субъектах Российской Федерации»,».

Статья 11.

В статье 3 областного закона от 19 ноября 2010 года № 226-17-ОЗ «О профессиональной опеке над недееспособными гражданами в Архангельской области» («Ведомости Архангельского областного Собрания депутатов», 2010, № 17; 2013, № 39) слова «от 6 октября 1999 года № 184-ФЗ «Об общих принципах организации законодательных (представительных)

и исполнительных органов государственной власти субъектов Российской Федерации»,» заменить словами «от 21 декабря 2021 года № 414-ФЗ «Об общих принципах организации публичной власти в субъектах Российской Федерации»,».

Статья 12.

В статье 2 областного закона от 7 июля 2011 года № 307-23-ОЗ «О государственной поддержке национально-культурных автономий в Архангельской области» («Ведомости Архангельского областного Собрания депутатов», 2011, № 23; 2013, № 2) слова «от 6 октября 1999 года № 184-ФЗ «Об общих принципах организации законодательных (представительных) и исполнительных органов государственной власти субъектов Российской Федерации»,» заменить словами «от 21 декабря 2021 года № 414-ФЗ «Об общих принципах организации публичной власти в субъектах Российской Федерации»,».

Статья 13.

Внести в областной закон от 7 июля 2011 года № 310-23-ОЗ «Об определении пределов нотариальных округов и количества должностей нотариусов в нотариальных округах в границах территории Архангельской области» («Ведомости Архангельского областного Собрания депутатов», 2011, № 23; 2014, № 11; 2021, № 28) следующие изменения:

1. В статье 1 слова «подпунктом 28 пункта 2 статьи 26.3 Федерального закона от 6 октября 1999 года № 184-ФЗ «Об общих принципах организации законодательных (представительных) и исполнительных органов государственной власти субъектов Российской Федерации» определяет» заменить словами «пунктом 61 части 1 статьи 44 Федерального закона от 21 декабря 2021 года № 414-ФЗ «Об общих принципах организации публичной власти в субъектах Российской Федерации» определяет».

2. В статье 2 слова «от 6 октября 1999 года № 184-ФЗ «Об общих принципах организации законодательных (представительных) и исполнительных органов государственной власти субъектов Российской Федерации»,» заменить словами «от 21 декабря 2021 года № 414-ФЗ «Об общих принципах организации публичной власти в субъектах Российской Федерации»,».

Статья 14.

В статье 2 областного закона от 30 сентября 2011 года № 326-24-ОЗ «Об организации и обеспечении отдыха, оздоровления и занятости детей» («Ведомости Архангельского областного Собрания депутатов», 2011, № 24;

2013, № 37, 40, 41, 2, 3; 2014, № 7; 2015, № 14; 2016, № 29; 2017, № 34, 36, 39; 2018, № 45; 2019, № 8; 2020, № 14, 16, 19; 2021, № 24, 30; 2022, № 32, 34, 35) слова «от 06 октября 1999 года № 184-ФЗ «Об общих принципах организации законодательных (представительных) и исполнительных органов государственной власти субъектов Российской Федерации»,» заменить словами «от 21 декабря 2021 года № 414-ФЗ «Об общих принципах организации публичной власти в субъектах Российской Федерации»,».

Статья 15.

В статье 3 областного закона от 21 ноября 2011 года № 382-26-ОЗ «О приемных семьях для граждан пожилого возраста и инвалидов в Архангельской области» («Ведомости Архангельского областного Собрания депутатов», 2011, № 26; 2014, № 11, 12; 2015, № 14; 2018, № 4; 2022, № 32) слова «от 6 октября 1999 года № 184-ФЗ «Об общих принципах организации законодательных (представительных) и исполнительных органов государственной власти субъектов Российской Федерации»,» заменить словами «от 21 декабря 2021 года № 414-ФЗ «Об общих принципах организации публичной власти в субъектах Российской Федерации»,».

Статья 16.

В статье 2 областного закона от 21 ноября 2011 года № 387-26-ОЗ «О профессиональной ориентации и содействии трудоустройству молодежи в Архангельской области» («Ведомости Архангельского областного Собрания депутатов», 2011, № 26; 2013, № 41, 2; 2016, № 27; 2017, № 37; 2018, № 2; 2021, № 30; 2022, № 34) слова «от 06 октября 1999 года № 184-ФЗ «Об общих принципах организации законодательных (представительных) и исполнительных органов государственной власти субъектов Российской Федерации»,» заменить словами «от 21 декабря 2021 года № 414-ФЗ «Об общих принципах организации публичной власти в субъектах Российской Федерации»,».

Статья 17.

В статье 2 областного закона от 21 ноября 2011 года № 390-26-ОЗ «Об организации деятельности по перевозке пассажиров и багажа легковым такси на территории Архангельской области» («Ведомости Архангельского областного Собрания депутатов», 2011, № 26; 2012, № 33; 2014, № 11, 13; 2021, № 30) слова «от 6 октября 1999 года № 184-ФЗ «Об общих принципах организации законодательных (представительных) и исполнительных органов государственной власти субъектов Российской Федерации»,» заменить словами «от 21 декабря 2021 года № 414-ФЗ «Об общих принципах организации публичной власти в субъектах Российской Федерации»,».

Статья 18.

В статье 3 областного закона от 16 декабря 2011 года № 402-27-ОЗ «О социальной адаптации лиц, освобожденных из учреждений уголовно-исполнительной системы» («Ведомости Архангельского областного Собрания депутатов», 2011, № 27; 2013, № 41, 2, 3, 4; 2014, № 6, 7, 11, 12; 2015, № 14; 2018, № 4; 2020, № 19; 2021, № 30) слова «от 6 октября 1999 года № 184-ФЗ «Об общих принципах организации законодательных (представительных) и исполнительных органов государственной власти субъектов Российской Федерации»,» заменить словами «от 21 декабря 2021 года № 414-ФЗ «Об общих принципах организации публичной власти в субъектах Российской Федерации»,».

Статья 19.

В статье 2 областного закона от 28 апреля 2012 года № 459-30-ОЗ «О реализации государственных полномочий Архангельской области в сфере технического осмотра транспортных средств и в сфере технического состояния и эксплуатации самоходных машин и других видов техники, аттракционов» («Ведомости Архангельского областного Собрания депутатов», 2012, № 30, 34; 2015, № 16; 2018, № 2; 2019, № 11; 2020, № 19; 2021, № 30) слова «от 6 октября 1999 года № 184-ФЗ «Об общих принципах организации законодательных (представительных) и исполнительных органов государственной власти субъектов Российской Федерации»,» заменить словами «от 21 декабря 2021 года № 414-ФЗ «Об общих принципах организации публичной власти в субъектах Российской Федерации»,».

Статья 20.

В статье 3 областного закона от 28 апреля 2012 года № 460-30-ОЗ «О профилактике правонарушений в Архангельской области» («Ведомости Архангельского областного Собрания депутатов», 2012, № 30; 2013, № 41, 2; 2014, № 7; 2016, № 29; 2021, № 26, 30) слова «от 6 октября 1999 года № 184-ФЗ «Об общих принципах организации законодательных (представительных) и исполнительных органов государственной власти субъектов Российской Федерации»,» заменить словами «от 21 декабря 2021 года № 414-ФЗ «Об общих принципах организации публичной власти в субъектах Российской Федерации»,».

Статья 21.

В статье 2 областного закона от 2 июля 2012 года № 503-32-ОЗ «О реализации полномочий органов государственной власти Архангельской области в сфере занятости населения» («Ведомости Архангельского областного Собрания депутатов», 2012, № 32; 2013, № 41, 2, 3; 2014, № 7, 12; 2015, № 17;

2016, № 30; 2017, № 34, 38; 2018, № 43, 45, 3; 2019, № 8, 11; 2020, № 15, 18; 2021, № 24, 29, 30) слова «от 6 октября 1999 года № 184-ФЗ «Об общих принципах организации законодательных (представительных) и исполнительных органов государственной власти субъектов Российской Федерации»,» заменить словами «от 21 декабря 2021 года № 414-ФЗ «Об общих принципах организации публичной власти в субъектах Российской Федерации»,».

Статья 22.

В статье 3 областного закона от 22 апреля 2013 года № 657-39-ОЗ «О профилактике алкоголизма, наркомании и токсикомании в Архангельской области» («Ведомости Архангельского областного Собрания депутатов», 2013, № 39, 41, 2, 3, 4; 2014, № 7, 12; 2015, № 14, 19; 2017, № 34; 2018, № 44, 4; 2020, № 14, 20; 2021, № 23) слова «от 6 октября 1999 года № 184-ФЗ «Об общих принципах организации законодательных (представительных) и исполнительных органов государственной власти субъектов Российской Федерации»,» заменить словами «от 21 декабря 2021 года № 414-ФЗ «Об общих принципах организации публичной власти в субъектах Российской Федерации»,».

Статья 23.

В статье 2 областного закона от 30 мая 2014 года № 130-8-ОЗ «Об организации транспортного обслуживания населения автомобильным транспортом общего пользования в Архангельской области» («Ведомости Архангельского областного Собрания депутатов», 2014, № 8; 2015, № 22; 2016, № 30; 2018, № 43; 2019, № 7, 8; 2020, № 19; 2021, № 27, 30) слова «от 6 октября 1999 года № 184-ФЗ «Об общих принципах организации законодательных (представительных) и исполнительных органов государственной власти субъектов Российской Федерации»,» заменить словами «от 21 декабря 2021 года № 414-ФЗ «Об общих принципах организации публичной власти в субъектах Российской Федерации»,».

Статья 24.

В статье 2 областного закона от 28 сентября 2015 года № 313-19-ОЗ «О реализации полномочий органов государственной власти Архангельской области в сфере предоставления жилых помещений по договорам найма жилых помещений жилищного фонда социального использования, создания, учета и эксплуатации наемных домов» («Ведомости Архангельского областного Собрания депутатов» 2015, № 19; 2019, № 11; 2020, № 19; 2021, № 24, 30) слова «от 6 октября 1999 года № 184-ФЗ «Об общих принципах организации законодательных (представительных) и исполнительных органов государственной власти субъектов Российской Федерации»,» заменить словами

«от 21 декабря 2021 года № 414-ФЗ «Об общих принципах организации публичной власти в субъектах Российской Федерации»,».

Статья 25.

В статье 2 областного закона от 28 сентября 2015 года № 317-19-ОЗ «Об увековечении памяти выдающихся деятелей, заслуженных лиц и исторических событий в Архангельской области» («Ведомости Архангельского областного Собрания депутатов», 2015, № 19; 2016, № 24, 28, 31; 2018, № 44; 2019, № 9) слова «от 6 октября 1999 года № 184-ФЗ «Об общих принципах организации законодательных (представительных) и исполнительных органов государственной власти субъектов Российской Федерации»,» заменить словами «от 21 декабря 2021 года № 414-ФЗ «Об общих принципах организации публичной власти в субъектах Российской Федерации»,».

Статья 26.

В статье 2 областного закона от 2 июля 2018 года № 655-45-ОЗ «Об организации транспортного обслуживания населения водным транспортом общего пользования в Архангельской области» («Ведомости Архангельского областного Собрания депутатов», 2018, № 45; 2019, № 8; 2020, № 19; 2021, № 30) слова «от 06 октября 1999 года № 184-ФЗ «Об общих принципах организации законодательных (представительных) и исполнительных органов государственной власти субъектов Российской Федерации»,» заменить словами «от 21 декабря 2021 года № 414-ФЗ «Об общих принципах организации публичной власти в субъектах Российской Федерации»,».

Статья 27.

В статье 2 областного закона от 18 февраля 2019 года № 62-5-ОЗ «О предоставлении компенсации расходов на приобретение комплекта оборудования для непосредственного приема сигналов телевизионного спутникового вещания отдельным категориям граждан, проживающих в населенных пунктах Архангельской области, территории которых не входят в зону охвата объектов сети цифрового эфирного телерадиовещания» («Ведомости Архангельского областного Собрания депутатов», 2019, № 5; 2022, № 32) слова «от 6 октября 1999 года № 184-ФЗ «Об общих принципах организации законодательных (представительных) и исполнительных органов государственной власти субъектов Российской Федерации»,» заменить словами «от 21 декабря 2021 года № 414-ФЗ «Об общих принципах организации публичной власти в субъектах Российской Федерации»,».

Статья 28.

В статье 2 областного закона от 3 июня 2019 года № 97-8-ОЗ «О праздничных днях и памятных датах в Архангельской области» («Ведомости Архангельского областного Собрания депутатов», 2019, № 8) слова «от 6 октября 1999 года № 184-ФЗ «Об общих принципах организации законодательных (представительных) и исполнительных органов государственной власти субъектов Российской Федерации»,» заменить словами «от 21 декабря 2021 года № 414-ФЗ «Об общих принципах организации публичной власти в субъектах Российской Федерации»,».

Статья 29.

В пункте 2 статьи 1 областного закона от 25 ноября 2020 года № 337-21-ОЗ «Об обязательных требованиях, устанавливаемых нормативными правовыми актами Архангельской области» («Ведомости Архангельского областного Собрания депутатов», 2020, № 21; 2021, № 30) слова «от 6 октября 1999 года № 184-ФЗ «Об общих принципах организации законодательных (представительных) и исполнительных органов государственной власти субъектов Российской Федерации» с» заменить словами «от 21 декабря 2021 года № 414-ФЗ «Об общих принципах организации публичной власти в субъектах Российской Федерации» с».

Статья 30.

В статье 2 областного закона от 22 февраля 2022 года № 532-32-ОЗ «О предоставлении меры социальной поддержки в виде компенсации расходов на газификацию расположенных на территории Архангельской области объектов индивидуального жилищного строительства отдельным категориям граждан» («Ведомости Архангельского областного Собрания депутатов», 2022, № 32) слова «от 6 октября 1999 года № 184-ФЗ «Об общих принципах организации законодательных (представительных) и исполнительных органов государственной власти субъектов Российской Федерации»,» заменить словами «от 21 декабря 2021 года № 414-ФЗ «Об общих принципах организации публичной власти в субъектах Российской Федерации»,».

Статья 31.

Настоящий закон вступает в силу с 1 января 2023 года, но не ранее дня официального опубликования настоящего закона.

Губернатор
Архангельской области

г. Архангельск

29 июня 2022 г.
№ 580-36-ОЗ



А.В. Цыбульский



**АРХАНГЕЛЬСКОЕ ОБЛАСТНОЕ СОБРАНИЕ ДЕПУТАТОВ
седьмого созыва (тридцать шестая сессия)**

ПОСТАНОВЛЕНИЕ

от 22 июня 2022 года № 1646

Об областном законе «О внесении изменений в отдельные областные законы в сфере противодействия коррупции»

Областное Собрание депутатов **ПОСТАНОВЛЯЕТ:**

1. Принять областной закон «О внесении изменений в отдельные областные законы в сфере противодействия коррупции».
2. Направить закон Губернатору Архангельской области для подписания и обнародования.
3. Настоящее постановление вступает в силу со дня его принятия.

Председатель областного
Собрания депутатов

Е.В. Прокопьева





АРХАНГЕЛЬСКАЯ ОБЛАСТЬ

ОБЛАСТНОЙ ЗАКОН

О внесении изменений в отдельные областные законы в сфере противодействия коррупции

Статья 1.

Внести в приложение № 3 к областному закону от 29 ноября 1995 года № 22-18-ОЗ «О статусе депутата Архангельского областного Собрания депутатов» («Ведомости Архангельского областного Собрания депутатов», 1995, № 9; 1996, № 4; 1999, № 21, 22; 2001, № 7; 2002, № 12, 16; 2003, № 20; 2004, № 32, 34; 2005, № 2, 4, 6, 8; 2006, № 10, 12; 2007, № 16, 20, 22; 2008, № 26, 28; 2009, № 3, 4, 5, 9; 2010, № 11, 14, 15, 17; 2011, № 21, 27; 2012, № 29, 30, 31; 2013, № 37, 39, 40, 2; 2014, № 5, 6, 10, 11, 13; 2015, № 17, 21, 22; 2016, № 23, 24, 26, 27, 28; 2017, № 34, 40; 2018, № 45; 2019, № 5, 9, 10, 13; 2020, № 15, 16, 17, 19, 22; 2021, № 24, 28; 2022, № 35) следующие изменения:

1. Дополнить новым пунктом 6.1 следующего содержания:

«6.1. В случае, если в ходе осуществления проверки достоверности и полноты сведений о доходах, об имуществе и обязательствах имущественного характера в соответствии со статьей 8.2 Федерального закона от 25 декабря 2008 года № 273-ФЗ «О противодействии коррупции» получена информация о том, что в течение года, предшествующего году представления указанных сведений (отчетный период), на счета депутата Архангельского областного Собрания депутатов, его супруги (супруга) и несовершеннолетних детей в банках и (или) иных кредитных организациях поступили денежные средства в сумме, превышающей их совокупный доход за отчетный период и предшествующие два года, комиссия обязана истребовать у данного депутата Архангельского областного Собрания депутатов сведения, подтверждающие законность получения этих денежных средств.

В течение двух рабочих дней со дня получения указанной информации председатель комиссии обеспечивает направление в адрес депутата Архангельского областного Собрания депутатов запроса в письменной форме о представлении данным депутатом Архангельского областного Собрания депутатов сведений, подтверждающих законность получения денежных средств в сумме, превышающей совокупный доход данного депутата Архангельского

областного Собрания депутатов, его супруги (супруга) и несовершеннолетних детей за отчетный период и предшествующие два года.

В запросе, предусмотренном абзацем вторым настоящего пункта, указываются:

фамилия, имя, отчество депутата Архангельского областного Собрания депутатов, которому направляется запрос;

нормативный правовой акт, на основании которого направляется запрос;

содержание и объем сведений, подлежащих проверке, проводимой в соответствии со статьей 8.2 Федерального закона от 25 декабря 2008 года № 273-ФЗ «О противодействии коррупции»;

срок представления запрашиваемых сведений;

фамилия, инициалы и номер телефона должностного лица комиссии, подготовившего запрос;

другие необходимые сведения, подтверждающие законность получения указанных денежных средств.

В случае, если до окончания срока представления запрашиваемых сведений, указанного в запросе, предусмотренном абзацем вторым настоящего пункта, или до окончания проведения проверки, указанной в абзаце первом настоящего пункта, депутатом Архангельского областного Собрания депутатов не представлены сведения, подтверждающие законность получения денежных средств в сумме, превышающей совокупный доход данного депутата Архангельского областного Собрания депутатов, его супруги (супруга) и несовершеннолетних детей за отчетный период и предшествующие два года, или данным депутатом Архангельского областного Собрания депутатов представлены недостоверные сведения, материалы проверки, указанной в абзаце первом настоящего пункта, в трехдневный срок после ее завершения направляются председателем комиссии в органы прокуратуры Российской Федерации.

В случае освобождения от должности (прекращения полномочий) депутата Архангельского областного Собрания депутатов до завершения проверки, указанной в абзаце первом настоящего пункта, и при наличии информации о том, что в течение отчетного периода на счета данного депутата Архангельского областного Собрания депутатов, его супруги (супруга) и несовершеннолетних детей в банках и (или) иных кредитных организациях поступили денежные средства в сумме, превышающей их совокупный доход за отчетный период и предшествующие два года, материалы проверки, указанной в абзаце первом настоящего пункта, в трехдневный срок после освобождения от должности (прекращения полномочий) данного депутата Архангельского областного Собрания депутатов направляются председателем комиссии в органы прокуратуры Российской Федерации.»

2. Пункты 6.1 – 6.3 считать соответственно пунктами 6.2 – 6.4.

Статья 2.

Статью 9 областного закона от 15 июля 1997 года № 34-10-ОЗ «Об уполномоченном по правам человека в Архангельской области» («Ведомости Архангельского областного Собрания депутатов», 1997, № 10; 1998, № 16; 2002, № 14, 15; 2003, № 21; 2005, № 4; 2007, № 22; 2008, № 28, 29; 2009, № 5; 2010, № 16; 2012, № 29, 36; 2013, № 39, 2; 2014, № 5, 10; 2015, № 22; 2016, № 27; 2017, № 34, 35, 38; 2019, № 10; 2020, № 16, 20, 22; 2021, № 24, 26, 28; 2022, № 35) дополнить пунктом 4.1 следующего содержания:

«4.1. В случае, если в ходе осуществления проверки достоверности и полноты сведений о доходах, об имуществе и обязательствах имущественного характера в соответствии со статьей 8.2 Федерального закона от 25 декабря 2008 года № 273-ФЗ «О противодействии коррупции» получена информация о том, что в течение года, предшествующего году представления указанных сведений (отчетный период), на счета уполномоченного, его супруги (супруга) и несовершеннолетних детей в банках и (или) иных кредитных организациях поступили денежные средства в сумме, превышающей их совокупный доход за отчетный период и предшествующие два года, комиссия по соблюдению требований к должностному поведению лица, замещающего государственную должность уполномоченного, и урегулированию конфликта интересов обязана истребовать у уполномоченного сведения, подтверждающие законность получения этих денежных средств.

В течение двух рабочих дней со дня получения указанной информации председатель комиссии по соблюдению требований к должностному поведению лица, замещающего государственную должность уполномоченного, и урегулированию конфликта интересов обеспечивает направление в адрес уполномоченного запроса в письменной форме о представлении уполномоченным сведений, подтверждающих законность получения денежных средств в сумме, превышающей совокупный доход уполномоченного, его супруги (супруга) и несовершеннолетних детей за отчетный период и предшествующие два года.

В запросе, предусмотренном абзацем вторым настоящего пункта, указываются:

фамилия, имя, отчество уполномоченного;
нормативный правовой акт, на основании которого направляется запрос;
содержание и объем сведений, подлежащих проверке, проводимой в соответствии со статьей 8.2 Федерального закона от 25 декабря 2008 года № 273-ФЗ «О противодействии коррупции»;

срок представления запрашиваемых сведений;

фамилия, инициалы и номер телефона должностного лица комиссии по соблюдению требований к должностному поведению лица, замещающего государственную должность уполномоченного, и урегулированию конфликта интересов, подготовившего запрос;

другие необходимые сведения, подтверждающие законность получения указанных денежных средств.

В случае, если до окончания срока представления запрашиваемых сведений, указанного в запросе, предусмотренном абзацем вторым настоящего пункта, или до окончания проведения проверки, указанной в абзаце первом настоящего пункта, уполномоченным не представлены сведения, подтверждающие законность получения денежных средств в сумме, превышающей совокупный доход уполномоченного, его супруги (супруга) и несовершеннолетних детей за отчетный период и предшествующие два года, или уполномоченным представлены недостоверные сведения, материалы проверки, указанной в абзаце первом настоящего пункта, в трехдневный срок после ее завершения направляются председателем комиссии по соблюдению требований к должностному поведению лица, замещающего государственную должность уполномоченного, и урегулированию конфликта интересов в органы прокуратуры Российской Федерации.

В случае освобождения от должности (прекращения полномочий) уполномоченного до завершения проверки, указанной в абзаце первом настоящего пункта, и при наличии информации о том, что в течение отчетного периода на счета уполномоченного, его супруги (супруга) и несовершеннолетних детей в банках и (или) иных кредитных организациях поступили денежные средства в сумме, превышающей их совокупный доход за отчетный период и предшествующие два года, материалы проверки, указанной в абзаце первом настоящего пункта, в трехдневный срок после освобождения от должности (прекращения полномочий) уполномоченного направляются председателем комиссии по соблюдению требований к должностному поведению лица, замещающего государственную должность уполномоченного, и урегулированию конфликта интересов в органы прокуратуры Российской Федерации.».

Статья 3.

Статью 7 областного закона от 5 марта 1999 года № 113-21-ОЗ «Об избирательной комиссии Архангельской области» («Ведомости Архангельского областного Собрания депутатов», 1999, № 21; 2003, № 20, 24; 2005, № 6; 2007, № 20, 21; 2008, № 25; 2009, № 5, 6; 2010, № 15, 16; 2011, № 23, 25; 2012, № 33, 34; 2013, № 39, 40, 41, 2; 2014, № 10; 2015, № 17; 2016, № 27; 2017, № 34; 2018, № 41; 2019, № 10; 2020, № 16, 17, 19, 20, 22; 2021, № 26; 2022, № 35) дополнить пунктом 17.1 следующего содержания:

«17.1. В случае, если в ходе осуществления проверки достоверности и полноты сведений о доходах, об имуществе и обязательствах имущественного характера в соответствии со статьей 8.2 Федерального закона от 25 декабря 2008 года № 273-ФЗ «О противодействии коррупции» получена информация о том, что в течение года, предшествующего году представления указанных сведений (отчетный период), на счета члена избирательной комиссии с правом

решающего голоса, работающего на постоянной (штатной) основе, его супруги (супруга) и несовершеннолетних детей в банках и (или) иных кредитных организациях поступили денежные средства в сумме, превышающей их совокупный доход за отчетный период и предшествующие два года, комиссия избирательной комиссии по соблюдению требований к должностному поведению лиц, замещающих государственные должности Архангельской области в избирательной комиссии, и урегулированию конфликта интересов обязана истребовать у данного члена избирательной комиссии с правом решающего голоса, работающего на постоянной (штатной) основе, сведения, подтверждающие законность получения этих денежных средств.

В течение двух рабочих дней со дня получения указанной информации председатель комиссии избирательной комиссии по соблюдению требований к должностному поведению лиц, замещающих государственные должности Архангельской области в избирательной комиссии, и урегулированию конфликта интересов обеспечивает направление в адрес члена избирательной комиссии с правом решающего голоса, работающего на постоянной (штатной) основе, запроса в письменной форме о представлении данным членом избирательной комиссии с правом решающего голоса, работающим на постоянной (штатной) основе, сведений, подтверждающих законность получения денежных средств в сумме, превышающей совокупный доход данного члена избирательной комиссии с правом решающего голоса, работающего на постоянной (штатной) основе, его супруги (супруга) и несовершеннолетних детей за отчетный период и предшествующие два года.

В запросе, предусмотренном абзацем вторым настоящего пункта, указываются:

фамилия, имя, отчество члена избирательной комиссии с правом решающего голоса, работающего на постоянной (штатной) основе, которому направляется запрос;

нормативный правовой акт, на основании которого направляется запрос;

содержание и объем сведений, подлежащих проверке, проводимой в соответствии со статьей 8.2 Федерального закона от 25 декабря 2008 года № 273-ФЗ «О противодействии коррупции»;

срок представления запрашиваемых сведений;

фамилия, инициалы и номер телефона должностного лица комиссии избирательной комиссии по соблюдению требований к должностному поведению лиц, замещающих государственные должности Архангельской области в избирательной комиссии, и урегулированию конфликта интересов, подготовившего запрос;

другие необходимые сведения, подтверждающие законность получения указанных денежных средств.

В случае, если до окончания срока представления запрашиваемых сведений, указанного в запросе, предусмотренном абзацем вторым настоящего пункта, или до окончания проведения проверки, указанной в абзаце первом настоящего пункта, членом избирательной комиссии с правом решающего голоса, работающим на постоянной (штатной) основе, не представлены

сведения, подтверждающие законность получения денежных средств в сумме, превышающей совокупный доход данного члена избирательной комиссии с правом решающего голоса, работающего на постоянной (штатной) основе, его супруги (супруга) и несовершеннолетних детей за отчетный период и предшествующие два года, или данным членом избирательной комиссии с правом решающего голоса, работающим на постоянной (штатной) основе, представлены недостоверные сведения, материалы проверки, указанной в абзаце первом настоящего пункта, в трехдневный срок после ее завершения направляются председателем комиссии избирательной комиссии по соблюдению требований к должностному поведению лиц, замещающих государственные должности Архангельской области в избирательной комиссии, и урегулированию конфликта интересов в органы прокуратуры Российской Федерации.

В случае освобождения от должности (прекращения полномочий) члена избирательной комиссии с правом решающего голоса, работающего на постоянной (штатной) основе, до завершения проверки, указанной в абзаце первом настоящего пункта, и при наличии информации о том, что в течение отчетного периода на счета данного члена избирательной комиссии с правом решающего голоса, работающего на постоянной (штатной) основе, его супруги (супруга) и несовершеннолетних детей в банках и (или) иных кредитных организациях поступили денежные средства в сумме, превышающей их совокупный доход за отчетный период и предшествующие два года, материалы проверки, указанной в абзаце первом настоящего пункта, в трехдневный срок после освобождения от должности (прекращения полномочий) данного члена избирательной комиссии с правом решающего голоса, работающего на постоянной (штатной) основе, направляются председателем комиссии избирательной комиссии по соблюдению требований к должностному поведению лиц, замещающих государственные должности Архангельской области в избирательной комиссии, и урегулированию конфликта интересов в органы прокуратуры Российской Федерации.»

Статья 4.

Внести в областной закон от 26 ноября 2008 года № 626-31-ОЗ «О противодействии коррупции в Архангельской области» («Ведомости Архангельского областного Собрания депутатов», 2008, № 31; 2009, № 5; 2010, № 12; 2011, № 20, 25; 2012, № 29; 2013, № 38, 39, 41, 2; 2016, № 26; 2017, № 34, 36, 40; 2018, № 41, 42, 45, 3; 2019, № 7, 10, 12, 13; 2020, № 14, 15, 16, 19, 22; 2021, № 23, 29, 30) следующие изменения:

1. В статье 1 слова «и от 21 июля 2014 года № 212-ФЗ «Об основах общественного контроля в Российской Федерации»,» заменить словами «, от 21 июля 2014 года № 212-ФЗ «Об основах общественного контроля в Российской Федерации», от 21 декабря 2021 года № 414-ФЗ «Об общих

принципах организации публичной власти в субъектах Российской Федерации»,».

2. В статье 4:

1) в пункте 1.1:

в абзаце третьем дефиса второго слова «от 6 октября 1999 года № 184-ФЗ «Об общих принципах организации законодательных (представительных) и исполнительных органов государственной власти субъектов Российской Федерации»,» заменить словами «от 21 декабря 2021 года № 414-ФЗ «Об общих принципах организации публичной власти в субъектах Российской Федерации»,»;

дополнить дефисами следующего содержания:

«- порядок принятия решений о применении к депутату Архангельского областного Собрания депутатов одной из мер ответственности, указанных в части 22 статьи 19 Федерального закона от 21 декабря 2021 года № 414-ФЗ «Об общих принципах организации публичной власти в субъектах Российской Федерации»;

- порядок применения меры ответственности в виде досрочного прекращения полномочий депутата Архангельского областного Собрания депутатов за неоднократное несоблюдение ограничений, запретов, обязанностей, установленных законодательством Российской Федерации о противодействии коррупции;

- порядок уведомления депутатом Архангельского областного Собрания депутатов комиссии Архангельского областного Собрания депутатов по контролю за достоверностью сведений о доходах, об имуществе и обязательствах имущественного характера и органов прокуратуры обо всех случаях обращения к нему лиц в целях склонения его к совершению коррупционных правонарушений»;

2) пункт 3 изложить в следующей редакции:

«3) определяет основания и порядок сообщения депутатом Архангельского областного Собрания депутатов о возникновении личной заинтересованности при осуществлении своих полномочий, которая приводит или может привести к конфликту интересов, а также принятия им мер по предотвращению или урегулированию такого конфликта»;

3. Статью 6.2 дополнить пунктами 5 – 7 следующего содержания:

«5. В случае, предусмотренном частью 1 статьи 8.2 Федерального закона от 25 декабря 2008 года № 273-ФЗ «О противодействии коррупции» сведения, подтверждающие законность получения денежных средств, истребуются:

1) в порядке, утверждаемом указом Губернатора Архангельской области, органом государственной власти Архангельской области по профилактике коррупционных и иных правонарушений у лиц, в отношении которых проводится соответствующая проверка и которые замещают государственные должности Архангельской области первого заместителя Губернатора Архангельской области – председателя Правительства Архангельской области,

первого заместителя Губернатора Архангельской области, заместителя Губернатора Архангельской области, заместителя председателя Правительства Архангельской области, министра Архангельской области, уполномоченного по правам ребенка, уполномоченного по защите прав предпринимателей;

2) в порядке, установленном областным законом от 29 ноября 1995 года № 22-18-ОЗ «О статусе депутата Архангельского областного Собрания депутатов», комиссией Архангельского областного Собрания депутатов по контролю за достоверностью сведений о доходах, об имуществе и обязательствах имущественного характера у депутатов Архангельского областного Собрания депутатов, в отношении которых проводится соответствующая проверка;

3) в порядке, установленном областным законом от 15 июля 1997 года № 34-10-ОЗ «Об уполномоченном по правам человека в Архангельской области», комиссией по соблюдению требований к должностному поведению лица, замещающего государственную должность уполномоченного по правам человека в Архангельской области, и урегулированию конфликта интересов у уполномоченного по правам человека в Архангельской области, в отношении которого проводится соответствующая проверка;

4) в порядке, установленном областным законом от 5 марта 1999 года № 113-21-ОЗ «Об избирательной комиссии Архангельской области», комиссией избирательной комиссии Архангельской области по соблюдению требований к должностному поведению лиц, замещающих государственные должности Архангельской области в избирательной комиссии Архангельской области, и урегулированию конфликта интересов у председателя, заместителя председателя, секретаря избирательной комиссии Архангельской области, в отношении которых проводится соответствующая проверка;

5) в порядке, установленном областным законом от 30 мая 2011 года № 288-22-ОЗ «О контрольно-счетной палате Архангельской области», комиссией по соблюдению требований к служебному поведению и урегулированию конфликта интересов в контрольно-счетной палате Архангельской области у председателя, заместителя председателя, аудитора контрольно-счетной палаты Архангельской области, в отношении которых проводится соответствующая проверка;

б) в порядке, утверждаемом указом Губернатора Архангельской области, органом государственной власти Архангельской области по профилактике коррупционных и иных правонарушений у гражданских служащих, в отношении которых проводится соответствующая проверка и которые замещают должности гражданской службы в исполнительных органах и представительствах, при замещении которых гражданские служащие обязаны представлять сведения о доходах, расходах, об имуществе и обязательствах имущественного характера;

7) в порядке, утверждаемом постановлением Архангельского областного Собрания депутатов, комиссией по соблюдению требований к служебному поведению гражданских служащих и урегулированию конфликта интересов в Архангельском областном Собрании депутатов у гражданских служащих,

в отношении которых проводится соответствующая проверка и которые замещают должности гражданской службы в Архангельском областном Собрании депутатов, при замещении которых гражданские служащие обязаны представлять сведения о доходах, расходах, об имуществе и обязательствах имущественного характера;

8) в порядке, утверждаемом нормативными правовыми актами соответствующих государственных органов Архангельской области, комиссиями по соблюдению требований к служебному поведению гражданских служащих и урегулированию конфликта интересов в соответствующих государственных органах Архангельской области у гражданских служащих, в отношении которых проводится соответствующая проверка и которые замещают должности гражданской службы в государственных органах Архангельской области, при замещении которых гражданские служащие обязаны представлять сведения о доходах, расходах, об имуществе и обязательствах имущественного характера;

9) в порядке, утверждаемом постановлением Правительства Архангельской области, комиссией исполнительного органа по урегулированию конфликта интересов в отношении руководителей подведомственных государственных учреждений Архангельской области у лиц, в отношении которых проводится соответствующая проверка и которые замещают должности руководителей государственных учреждений Архангельской области;

10) в порядке, утверждаемом муниципальными нормативными правовыми актами муниципальных округов, городских округов, муниципальных районов и городских поселений Архангельской области, подразделением по профилактике коррупционных и иных правонарушений либо должностными лицами, осуществляющими кадровую работу и ответственными за работу по профилактике коррупционных и иных правонарушений, у лиц, в отношении которых проводится соответствующая проверка и которые замещают должности руководителей муниципальных учреждений муниципальных образований Архангельской области;

11) в порядке, установленном приложением № 2 к настоящему закону, органом государственной власти Архангельской области по профилактике коррупционных и иных правонарушений у лиц, в отношении которых проводится соответствующая проверка и которые замещают муниципальные должности;

12) в порядке, утверждаемом муниципальными нормативными правовыми актами муниципальных округов, городских округов, муниципальных районов и городских поселений Архангельской области, комиссией по соблюдению требований к служебному поведению муниципальных служащих и урегулированию конфликта интересов в органе местного самоуправления у муниципальных служащих, в отношении которых проводится соответствующая проверка и которые замещают должности муниципальной службы, включенные в соответствующий перечень.

6. В случае, предусмотренном частью 2 статьи 8.2 Федерального закона от 25 декабря 2008 года № 273-ФЗ «О противодействии коррупции», материалы проверки достоверности и полноты сведений о доходах, об имуществе и обязательствах имущественного характера в трехдневный срок после ее завершения направляются лицом, принявшим решение об осуществлении такой проверки, в органы прокуратуры Российской Федерации.

7. В случае, предусмотренном частью 3 статьи 8.2 Федерального закона от 25 декабря 2008 года № 273-ФЗ «О противодействии коррупции», материалы проверки достоверности и полноты сведений о доходах, об имуществе и обязательствах имущественного характера в трехдневный срок после освобождения от должности (прекращения полномочий) лица, представившего указанные сведения, направляются лицом, принявшим решение об осуществлении такой проверки, в органы прокуратуры Российской Федерации.».

4. Приложение № 2 «Порядок проверки достоверности и полноты сведений о доходах, об имуществе и обязательствах имущественного характера, представляемых гражданами, претендующими на замещение муниципальных должностей муниципальных образований Архангельской области, лицами, замещающими муниципальные должности муниципальных образований Архангельской области, кандидатами на должность главы местной администрации муниципального образования Архангельской области по контракту, лицом, замещающим должность главы местной администрации муниципального образования Архангельской области по контракту, а также соблюдения лицами, замещающими муниципальные должности муниципальных образований Архангельской области, лицом, замещающим должность главы местной администрации муниципального образования Архангельской области по контракту, ограничений, запретов и исполнения ими обязанностей, установленных Федеральными законами от 25 декабря 2008 года № 273-ФЗ «О противодействии коррупции», от 3 декабря 2012 года № 230-ФЗ «О контроле за соответствием расходов лиц, замещающих государственные должности, и иных лиц их доходам» и от 7 мая 2013 года № 79-ФЗ «О запрете отдельным категориям лиц открывать и иметь счета (вклады), хранить наличные денежные средства и ценности в иностранных банках, расположенных за пределами территории Российской Федерации, владеть и (или) пользоваться иностранными финансовыми инструментами» дополнить пунктом 16.1 следующего содержания:

«16.1. В случае, если в ходе осуществления проверки достоверности и полноты сведений о доходах, об имуществе и обязательствах имущественного характера в соответствии со статьей 8.2 Федерального закона «О противодействии коррупции» получена информация о том, что в течение года, предшествующего году представления указанных сведений (отчетный период), на счета лица, замещающего муниципальную должность, его супруги (супруга) и несовершеннолетних детей в банках и (или) иных кредитных организациях поступили денежные средства в сумме, превышающей

их совокупный доход за отчетный период и предшествующие два года, орган по профилактике коррупционных правонарушений обязан истребовать у данного лица, замещающего муниципальную должность, сведения, подтверждающие законность получения этих денежных средств.

В течение двух рабочих дней со дня получения указанной информации руководитель органа по профилактике коррупционных правонарушений обеспечивает направление в адрес лица, замещающего муниципальную должность, запроса в письменной форме о представлении данным лицом, замещающим муниципальную должность, сведений, подтверждающих законность получения денежных средств в сумме, превышающей совокупный доход данного лица, замещающего муниципальную должность, его супруги (супруга) и несовершеннолетних детей за отчетный период и предшествующие два года.

В запросе, предусмотренном абзацем вторым настоящего пункта, указываются:

фамилия, имя, отчество, наименование муниципальной должности лица, замещающего муниципальную должность, которому направляется запрос;

нормативный правовой акт, на основании которого направляется запрос;

содержание и объем сведений, подлежащих проверке, проводимой в соответствии со статьей 8.2 Федерального закона «О противодействии коррупции»;

срок представления запрашиваемых сведений;

фамилия, инициалы и номер телефона государственного гражданского служащего органа по профилактике коррупционных правонарушений, подготовившего запрос;

другие необходимые сведения, подтверждающие законность получения указанных денежных средств.

В случае, если до окончания срока представления запрашиваемых сведений, указанного в запросе, предусмотренном абзацем вторым настоящего пункта, или до окончания проведения проверки, указанной в абзаце первом настоящего пункта, лицом, замещающим муниципальную должность, не представлены сведения, подтверждающие законность получения денежных средств в сумме, превышающей совокупный доход данного лица, замещающего муниципальную должность, его супруги (супруга) и несовершеннолетних детей за отчетный период и предшествующие два года, или данным лицом, замещающим муниципальную должность, представлены недостоверные сведения, материалы проверки, указанной в абзаце первом настоящего пункта, в трехдневный срок после ее завершения направляются Губернатором Архангельской области в органы прокуратуры Российской Федерации.

В случае освобождения от должности (прекращения полномочий) лица, замещающего муниципальную должность, до завершения проверки, указанной в абзаце первом настоящего пункта, и при наличии информации о том, что в течение отчетного периода на счета данного лица, замещающего муниципальную должность, его супруги (супруга) и несовершеннолетних детей в банках и (или) иных кредитных организациях поступили денежные средства

в сумме, превышающей их совокупный доход за отчетный период и предшествующие два года, материалы проверки, указанной в абзаце первом настоящего пункта, в трехдневный срок после освобождения от должности (прекращения полномочий) данного лица, замещающего муниципальную должность, направляются Губернатором Архангельской области в органы прокуратуры Российской Федерации.».

Статья 5.

Внести в областной закон от 30 мая 2011 года № 288-22-ОЗ «О контрольно-счетной палате Архангельской области» («Ведомости Архангельского областного Собрания депутатов», 2011, № 22, 24, 25, 26; 2012, № 28, 36; 2013, № 39, 2; 2014, № 8, 10, 11; 2015, № 14, 19; 2016, № 26; 2017, № 34, 38; 2018, № 41; 2019, № 5, 7, 8, 10, 12; 2020, № 16, 22; 2021, № 23, 28, 29, 30; 2022, № 35) следующие изменения:

1. Статью 6 дополнить пунктом 5.1 следующего содержания:

«5.1. В случае, если в ходе осуществления проверки достоверности и полноты сведений о доходах, об имуществе и обязательствах имущественного характера в соответствии со статьей 8.2 Федерального закона от 25 декабря 2008 года № 273-ФЗ «О противодействии коррупции» получена информация о том, что в течение года, предшествующего году представления указанных сведений (отчетный период), на счета председателя, заместителя председателя, аудитора контрольно-счетной палаты (далее – проверяемые лица), их супругов и несовершеннолетних детей в банках и (или) иных кредитных организациях поступили денежные средства в сумме, превышающей их совокупный доход за отчетный период и предшествующие два года, комиссия по соблюдению требований к служебному поведению и урегулированию конфликта интересов в контрольно-счетной палате (далее – комиссия) обязана истребовать у данного проверяемого лица сведения, подтверждающие законность получения этих денежных средств.

В течение двух рабочих дней со дня получения указанной информации председатель комиссии обеспечивает направление в адрес проверяемого лица запроса в письменной форме о представлении данным проверяемым лицом сведений, подтверждающих законность получения денежных средств в сумме, превышающей совокупный доход данного проверяемого лица, его супруги (супруга) и несовершеннолетних детей за отчетный период и предшествующие два года.

В запросе, предусмотренном абзацем вторым настоящего пункта, указываются:

фамилия, имя, отчество проверяемого лица, которому направляется запрос;

нормативный правовой акт, на основании которого направляется запрос;

содержание и объем сведений, подлежащих проверке, проводимой в соответствии со статьей 8.2 Федерального закона от 25 декабря 2008 года № 273-ФЗ «О противодействии коррупции»;

срок представления запрашиваемых сведений;

фамилия, инициалы и номер телефона должностного лица комиссии, подготовившего запрос;

другие необходимые сведения, подтверждающие законность получения указанных денежных средств.

В случае, если до окончания срока представления запрашиваемых сведений, указанного в запросе, предусмотренном абзацем вторым настоящего пункта, или до окончания проведения проверки, указанной в абзаце первом настоящего пункта, проверяемым лицом не представлены сведения, подтверждающие законность получения денежных средств в сумме, превышающей совокупный доход данного проверяемого лица, его супруги (супруга) и несовершеннолетних детей за отчетный период и предшествующие два года, или данным проверяемым лицом представлены недостоверные сведения, материалы проверки, указанной в абзаце первом настоящего пункта, в трехдневный срок после ее завершения направляются председателем комиссии в органы прокуратуры Российской Федерации.


В случае освобождения от должности проверяемого лица до завершения проверки, указанной в абзаце первом настоящего пункта, и при наличии информации о том, что в течение отчетного периода на счета данного проверяемого лица, его супруги (супруга) и несовершеннолетних детей в банках и (или) иных кредитных организациях поступили денежные средства в сумме, превышающей их совокупный доход за отчетный период и предшествующие два года, материалы проверки, указанной в абзаце первом настоящего пункта, в трехдневный срок после освобождения от должности данного проверяемого лица направляются председателем комиссии в органы прокуратуры Российской Федерации.».

2. В пункте 8 статьи 7 слова «по соблюдению требований к служебному поведению и урегулированию конфликта интересов в контрольно-счетной палате Архангельской области (далее – комиссия)» исключить.

Статья 6.

Настоящий закон вступает в силу по истечении десяти дней после дня его официального опубликования.

Губернатор
Архангельской области



А.В. Цыбульский
А.В. Цыбульский

г. Архангельск
29 июня 2022 г.
№ 581-36-ОЗ



**АРХАНГЕЛЬСКОЕ ОБЛАСТНОЕ СОБРАНИЕ ДЕПУТАТОВ
седьмого созыва (тридцать шестая сессия)**

ПОСТАНОВЛЕНИЕ

от 22 июня 2022 года № 1647

Об областном законе «О внесении изменений в отдельные областные законы в связи с принятием Федерального закона «О внесении изменений в отдельные законодательные акты Российской Федерации»

Областное Собрание депутатов **ПОСТАНОВЛЯЕТ:**

1. Принять областной закон «О внесении изменений в отдельные областные законы в связи с принятием Федерального закона «О внесении изменений в отдельные законодательные акты Российской Федерации».
2. Направить закон Губернатору Архангельской области для подписания и обнародования.
3. Настоящее постановление вступает в силу со дня его принятия.

Председатель областного
Собрания депутатов

Е.В. Прокопьева





АРХАНГЕЛЬСКАЯ ОБЛАСТЬ

ОБЛАСТНОЙ ЗАКОН

О внесении изменений в отдельные областные законы в связи с принятием Федерального закона «О внесении изменений в отдельные законодательные акты Российской Федерации»

Статья 1.

Подпункт 2 пункта 6.1 статьи 24 областного закона от 3 июня 2003 года № 170-22-ОЗ «О выборах депутатов Архангельского областного Собрания депутатов» («Ведомости Архангельского областного Собрания депутатов», 2003, № 22; 2004, № 31; 2006, № 9, 13; 2007, № 16; 2008, № 25, 30; ноябрь, внеоч.; 2009, № 4, 5, 6; 2010, № 15, 16; 2011, № 20, 25; 2012, № 28, 33; 2013, № 38, 39, 40, 41, 2, 4; 2014, № 6, 7, 9; 2015, № 16, 22; 2016, № 26, 31; 2017, № 34; 2018, № 41, 43, 44, 4; 2019, № 7, 12; 2020, № 19, 20; 2021, № 24, 26, 29) после слова «организаций»),» дополнить словами «цифровых финансовых активов, цифровой валюты,».

Статья 2.

В абзаце четвертом пункта 2 статьи 14.2 областного закона от 27 сентября 2006 года № 222-12-ОЗ «О правовом регулировании муниципальной службы в Архангельской области» («Ведомости Архангельского областного Собрания депутатов», 2006, № 12; 2007, № 17; 2008, № 30; 2009, № 3, 5, 6; 2010, № 12, 16; 2011, № 21, 23, 26; 2012, № 28, 29, 31, 35; 2013, № 38, 39, 41, 3, 4; 2014, № 6, 8, 12, 13; 2015, № 18, 19, 20; 2016, № 25, 26, 28, 29; 2017, № 34, 36, 38, 39, 40; 2018, № 42, 44, 45, 2, 3, 4; 2019, № 12, 13; 2020, № 15, 16, 17, 19, 22; 2021, № 23, 27, 29, 30) слово «, акций» исключить.

Статья 3.

Внести в областной закон от 26 ноября 2008 года № 626-31-ОЗ «О противодействии коррупции в Архангельской области» («Ведомости Архангельского областного Собрания депутатов», 2008, № 31; 2009, № 5; 2010, № 12; 2011, № 20, 25; 2012, № 29; 2013, № 38, 39, 41, 2; 2016, № 26; 2017, № 34, 36, 40; 2018, № 41, 42, 45, 3; 2019, № 7, 10, 12, 13; 2020, № 14, 15, 16, 19, 22; 2021, № 23, 29, 30) следующие изменения:

1. В подпункте 13 пункта 1 статьи 12 слово «, акций» исключить.

2. В приложении № 1 «Порядок представления гражданами, претендующими на замещение муниципальных должностей муниципальных образований Архангельской области, лицами, замещающими муниципальные должности муниципальных образований Архангельской области, кандидатами на должность главы местной администрации муниципального образования Архангельской области по контракту, лицом, замещающим должность главы местной администрации муниципального образования Архангельской области по контракту, сведений о своих доходах, расходах, об имуществе и обязательствах имущественного характера, а также сведений о доходах, расходах, об имуществе и обязательствах имущественного характера своих супруг (супругов) и несовершеннолетних детей»:

1) в подпункте 2 пункта 5:

в абзаце первом слова «Указом Президента Российской Федерации от 06 июня 2013 года № 546 «О проверке достоверности сведений об имуществе и обязательствах имущественного характера за пределами территории Российской Федерации, о расходах по каждой сделке по приобретению объектов недвижимости, транспортных средств, ценных бумаг и акций, представляемых кандидатами на выборах в органы государственной власти, выборах глав муниципальных районов и глав городских округов, а также политическими партиями в связи с внесением Президенту Российской Федерации предложений о кандидатурах на должность высшего должностного лица (руководителя высшего исполнительного органа государственной власти) субъекта Российской Федерации»:» заменить словами «указом Президента Российской Федерации»:»;

в дефисе второе слово «, акций» исключить;

2) в пункте 8 слово «, акций» исключить.

Статья 4.

В пункте 6 статьи 6 областного закона от 30 мая 2011 года № 288-22-ОЗ «О контрольно-счетной палате Архангельской области» («Ведомости Архангельского областного Собрания депутатов», 2011, № 22, 24, 25, 26; 2012, № 28, 36; 2013, № 39, 2; 2014, № 8, 10, 11; 2015, № 14, 19; 2016, № 26; 2017, № 34, 38; 2018, № 41; 2019, № 5, 7, 8, 10, 12; 2020, № 16, 22; 2021, № 23, 28, 29, 30; 2022, № 35) слово «, акций» исключить.

Статья 5.

Подпункт 2 пункта 7.1 статьи 21 областного закона от 2 июля 2012 года № 515-32-ОЗ «О выборах Губернатора Архангельской области» («Ведомости Архангельского областного Собрания депутатов», 2012, № 32; 2013, № 38, 41, 2, 4; 2014, № 6, 7, 9, 11; 2015, № 17, 22; 2016, № 26; 2017, № 34; 2018, № 41, 43, 4; 2019, № 7, 12; 2020, № 14, 17, 19, 20, 22; 2021, № 24, 26, 28, 29) после слова

«организаций),» дополнить словами «цифровых финансовых активов, цифровой валюты,».


Статья 6.

Настоящий закон вступает в силу по истечении десяти дней после дня его официального опубликования.

Губернатор
Архангельской области

г. Архангельск

29 июня 2022 г.
№ 582-36-ОЗ



А.В. Цыбульский



**АРХАНГЕЛЬСКОЕ ОБЛАСТНОЕ СОБРАНИЕ ДЕПУТАТОВ
седьмого созыва (тридцать шестая сессия)**

ПО С Т А Н О В Л Е Н И Е

от 22 июня 2022 года № 1648

Об областном законе
«О внесении изменений
в статьи 10 и 11 областного
закона «О бесплатной
юридической помощи,
правовом информировании
и правовом просвещении
в Архангельской области»

Областное Собрание депутатов ПОСТАНОВЛЯЕТ:

1. Принять областной закон «О внесении изменений в статьи 10 и 11 областного закона «О бесплатной юридической помощи, правовом информировании и правовом просвещении в Архангельской области».
2. Направить закон Губернатору Архангельской области для подписания и обнародования.
3. Настоящее постановление вступает в силу со дня его принятия.

Председатель областного
Собрания депутатов

Е.В. Прокопьева





АРХАНГЕЛЬСКАЯ ОБЛАСТЬ

ОБЛАСТНОЙ ЗАКОН

О внесении изменений в статьи 10 и 11 областного закона «О бесплатной юридической помощи, правовом информировании и правовом просвещении в Архангельской области»

Статья 1.

Внести в областной закон от 24 сентября 2012 года № 536-33-ОЗ «О бесплатной юридической помощи, правовом информировании и правовом просвещении в Архангельской области» («Ведомости Архангельского областного Собрания депутатов», 2012, № 33; 2013, № 39, 41, 2, 3; 2014, № 7, 10, 11, 12; 2015, № 14; 2016, № 24, 26; 2018, № 44; 2019, № 9, 11; 2021, № 24, 30) следующие изменения:

1. В статье 10:

1) в пункте 1:

дополнить новым подпунктом 15 следующего содержания:

«15) граждане Российской Федерации, Украины, Донецкой Народной Республики, Луганской Народной Республики и лица без гражданства, постоянно проживающие на территориях Украины, Донецкой Народной Республики, Луганской Народной Республики, вынужденно покинувшие территории Украины, Донецкой Народной Республики, Луганской Народной Республики и прибывшие на территорию Российской Федерации в экстренном массовом порядке в 2022 году;»;

подпункт 15 считать подпунктом 16;

2) пункт 2 дополнить подпунктом 20 следующего содержания:

«20) реализация лицами, указанными в подпункте 15 пункта 1 настоящей статьи, прав, предусмотренных Федеральным законом «О беженцах», Законом Российской Федерации от 19 февраля 1993 года № 4530-1 «О вынужденных переселенцах», Федеральным законом от 25 июля 2002 года № 115-ФЗ «О правовом положении иностранных граждан в Российской Федерации», иными нормативными правовыми актами Российской Федерации, регулирующими вопросы пребывания в Российской Федерации лиц, указанных в подпункте 15 пункта 1 настоящей статьи.»;

3) пункт 3 дополнить подпунктом 8 следующего содержания:

«8) гражданами Российской Федерации, Украины, Донецкой Народной Республики, Луганской Народной Республики и лицами без гражданства, постоянно проживающими на территориях Украины, Донецкой Народной Республики, Луганской Народной Республики, вынужденно покинувшими территории Украины, Донецкой Народной Республики, Луганской Народной Республики и прибывшими на территорию Российской Федерации в экстренном массовом порядке в 2022 году, – по вопросам защиты их прав и законных интересов, предусмотренных Федеральным законом «О беженцах» и Законом Российской Федерации от 19 февраля 1993 года № 4530-1 «О вынужденных переселенцах»».

2. В пункте 1 статьи 11:

1) подпункт 2 после слов «настоящего закона» дополнить словами «, за исключением граждан Украины, Донецкой Народной Республики, Луганской Народной Республики, лиц без гражданства, постоянно проживающих на территориях Украины, Донецкой Народной Республики, Луганской Народной Республики, вынужденно покинувших территории Украины, Донецкой Народной Республики, Луганской Народной Республики и прибывших на территорию Российской Федерации в экстренном массовом порядке в 2022 году»;

2) дополнить подпунктом 2.1 следующего содержания:


«2.1) паспорт иностранного гражданина, вид на жительство, разрешение на временное проживание либо иной документ, установленный федеральным законом или признаваемый в соответствии с международным договором Российской Федерации в качестве документа, удостоверяющего личность иностранного гражданина, лица без гражданства (для граждан Украины, Донецкой Народной Республики, Луганской Народной Республики, лиц без гражданства, постоянно проживающих на территориях Украины, Донецкой Народной Республики, Луганской Народной Республики, вынужденно покинувших территории Украины, Донецкой Народной Республики, Луганской Народной Республики и прибывших на территорию Российской Федерации в экстренном массовом порядке в 2022 году);»;

3) в подпункте 13 цифры «15» заменить цифрами «16».

Статья 2.

Настоящий закон вступает в силу по истечении десяти дней после дня его официального опубликования.

Губернатор
Архангельской области



А.В. Цыбульский
А.В. Цыбульский

г. Архангельск
29 июня 2022 г.
№ 583-36-ОЗ



**АРХАНГЕЛЬСКОЕ ОБЛАСТНОЕ СОБРАНИЕ ДЕПУТАТОВ
седьмого созыва (тридцать шестая сессия)**

ПОСТАНОВЛЕНИЕ

от 22 июня 2022 года № 1649

Об областном законе «О внесении изменений в областной закон «О государственных гарантиях трудовой занятости инвалидов на территории Архангельской области»

Областное Собрание депутатов **ПОСТАНОВЛЯЕТ:**

1. Принять областной закон «О внесении изменений в областной закон «О государственных гарантиях трудовой занятости инвалидов на территории Архангельской области».
2. Направить закон Губернатору Архангельской области для подписания и обнародования.
3. Настоящее постановление вступает в силу со дня его принятия.

Председатель областного
Собрания депутатов

Е.В. Прокопьева





АРХАНГЕЛЬСКАЯ ОБЛАСТЬ

ОБЛАСТНОЙ ЗАКОН

О внесении изменений в областной закон «О государственных гарантиях трудовой занятости инвалидов на территории Архангельской области»

Статья 1.

Внести в областной закон от 27 мая 1998 года № 74-16-ОЗ «О государственных гарантиях трудовой занятости инвалидов на территории Архангельской области» («Ведомости Архангельского областного Собрания депутатов», 1998, № 16, 17; 2002, № 17; 2005, № 2, 8; 2007, № 16, 19; 2009, № 5; 2011, № 25; 2012, № 34; 2013, № 41, 2; 2014, № 7, 9; 2015, № 19; 2018, № 43, 3; 2020, № 19; 2021, № 30) следующие изменения:

1. В статье 1 цифры «1032-1» заменить цифрами «1032-И».
2. В пункте 2 статьи 3 цифры «1032-1» заменить цифрами «1032-И».
3. В пункте 1 статьи 3.4 цифры «1032-1» заменить цифрами «1032-И».
4. В статье 5:
 - 1) абзац первый пункта 1 изложить в следующей редакции:
«1. Квота для приема на работу инвалидов рассчитывается организацией ежегодно до 1 февраля исходя из среднесписочной численности работников за IV квартал предыдущего года. Количество рабочих мест для приема на работу инвалидов на очередной календарный год (далее – количество рабочих мест) устанавливается локальным правовым актом организации.»;
 - 2) в абзаце первом пункта 2 слова «за десять календарных месяцев текущего календарного года» исключить;
 - 3) пункт 4 изложить в следующей редакции:
«4. При расчете квоты для приема на работу инвалидов округление дробного числа производится в сторону уменьшения до целого значения, в случае, если размер рассчитанной квоты менее единицы, значение указанной квоты принимается равным единице.»;
 - 4) дополнить пунктом 4.1 следующего содержания:
«4.1. Организация обязана выполнить квоту для приема на работу инвалидов в течение текущего года с учетом ее возможного перерасчета.

Квота для приема на работу инвалидов подлежит перерасчету в случае уменьшения среднесписочной численности работников за прошедший месяц, за исключением работников, условия труда на рабочих местах которых отнесены к вредным и (или) опасным условиям труда по результатам специальной оценки условий труда.

Перерасчет квоты для приема на работу инвалидов осуществляется организацией с первого числа месяца, следующего за месяцем, в котором произошло изменение среднесписочной численности работников.»;

5) в пункте 5:

в абзаце третьем слова «за десять календарных месяцев текущего календарного года» заменить словами «за IV квартал предыдущего года»;

в абзаце четвертом слова «1 ноября» заменить словами «31 декабря»;

в абзаце седьмом слова «1 ноября» заменить словами «31 декабря»;

б) дополнить пунктом 7 следующего содержания:

«7. Организация в целях выполнения установленной квоты для приема на работу инвалидов вправе обратиться в государственное учреждение. В этом случае государственное учреждение оказывает организации содействие в подборе кадров из числа инвалидов на вакантные рабочие места, в расчете квоты для приема на работу инвалидов и установлении численности фактически трудоустроенных инвалидов, а также реализует иные меры, предусмотренные законодательством Российской Федерации о занятости населения и направленные на трудоустройство инвалидов.».

5. В статье 6:

1) пункт 2 изложить в следующей редакции:

«2. Квота для приема на работу инвалидов при оформлении трудовых отношений с инвалидом на любое рабочее место считается выполненной организацией в случаях:

1) наличия трудового договора (в том числе срочного) с инвалидом на рабочее место непосредственно у организации;

2) наличия трудового договора между инвалидом и организацией, включая общественные объединения инвалидов и образованные ими организации, в том числе хозяйственные товарищества и общества, уставный (складочный) капитал которых состоит из вклада общественного объединения инвалидов, заключившей с иной организацией соглашение о трудоустройстве инвалидов.»;

2) дополнить пунктом 3 следующего содержания:

«3. В случае, если организации, у которой трудоустраивается инвалид, установлена квота для приема на работу инвалидов, инвалиды, трудоустроенные в соответствии с соглашением, указанным в подпункте 2 пункта 2 настоящей статьи, не учитываются в счет установленной ей квоты.».

6. В пункте 4 статьи 7:

1) слово «очередной» заменить словом «текущий»;

2) слово «декабря» заменить словом «марта».

7. В статье 8:

1) в пункте 1 слова «не позднее 10 ноября» заменить словами «до 1 февраля»;

2) в пункте 5 слово «декабря» заменить словом «марта»;

3) пункт 6 изложить в следующей редакции:

«6) ежемесячно не позднее десятого числа месяца, следующего за отчетным, направлять в порядке, установленном постановлением Правительства Российской Федерации, в государственное учреждение сведения и информацию, предусмотренные пунктом 3 статьи 25 Закона Российской Федерации от 19 апреля 1991 года № 1032-1 «О занятости населения в Российской Федерации», по форме, утвержденной федеральным органом исполнительной власти, осуществляющим функции по выработке и реализации государственной политики и нормативно-правовому регулированию в сфере труда и социальной защиты населения;»;

4) последний абзац исключить.


8. Статью 14 исключить.

Статья 2.

1. Настоящий закон вступает в силу со дня его официального опубликования, за исключением положений, для которых настоящей статьей установлены иные сроки вступления в силу.

2. Пункты 4 – 6, подпункты 1 и 2 пункта 7 и пункт 8 статьи 1 настоящего закона вступают в силу с 1 сентября 2022 года, но не ранее дня официального опубликования настоящего закона.

Губернатор
Архангельской области



А.В. Цыбульский
А.В. Цыбульский

г. Архангельск

29 июня 2022 г.
№ 584-36-ОЗ



**АРХАНГЕЛЬСКОЕ ОБЛАСТНОЕ СОБРАНИЕ ДЕПУТАТОВ
седьмого созыва (тридцать шестая сессия)**

ПОСТАНОВЛЕНИЕ

от 22 июня 2022 года № 1650

Об областном законе «О внесении изменений в статьи 3 и 9 областного закона «О комиссиях по делам несовершеннолетних и защите их прав»

Областное Собрание депутатов **ПОСТАНОВЛЯЕТ:**

1. Принять областной закон «О внесении изменений в статьи 3 и 9 областного закона «О комиссиях по делам несовершеннолетних и защите их прав».
2. Направить закон Губернатору Архангельской области для подписания и обнародования.
3. Настоящее постановление вступает в силу со дня его принятия.

Председатель областного
Собрания депутатов

Е.В. Прокопьева





АРХАНГЕЛЬСКАЯ ОБЛАСТЬ

ОБЛАСТНОЙ ЗАКОН

О внесении изменений в статьи 3 и 9 областного закона «О комиссиях по делам несовершеннолетних и защите их прав»

Статья 1.

Внести в областной закон от 2 марта 2005 года № 4-2-ОЗ «О комиссиях по делам несовершеннолетних и защите их прав» («Ведомости Архангельского областного Собрания депутатов», 2005, № 2, 8; 2008, № 25; 2009, № 2, 5; 2010, № 10; 2011, № 21; 2012, № 35; 2013, № 39, 41, 2; 2014, № 6, 11; 2015, № 16, 20; 2017, № 38; 2018, № 44, 4; 2019, № 10; 2020, № 17; 2021, № 23) следующие изменения:

1. В статье 3:

1) в абзаце втором пункта 2:

последнее предложение после слова «области» дополнить словами «, не являющегося объединением этих территориальных округов в соответствии с пунктом 3 статьи 24 областного закона от 23 сентября 2009 года № 65-5-ОЗ «Об административно-территориальном устройстве Архангельской области»,»;

дополнить предложением следующего содержания: «Правительство Архангельской области, а в случае, предусмотренном пунктом 4 настоящей статьи, представительный орган городского округа Архангельской области вправе образовать единую территориальную (муниципальную) комиссию, полномочия которой распространяются на все территориальные округа городского округа Архангельской области.»;

2) в пункте 7:

в абзаце четвертом слова «четвертом – седьмом» заменить словами «пятом – восьмом»;

в абзаце восьмом:

слова «пятым и шестым» заменить словами «шестым и седьмым»;

слова «и к территориальной» заменить словами «к территориальной (муниципальной) комиссии в городском округе Архангельской области «Котлас» и к территориальной»;

3) в пункте 8:

дополнить новым абзацем пятым следующего содержания:

«Условия определения общего количества членов территориальной (муниципальной) комиссии, осуществляющих свою деятельность на постоянной оплачиваемой основе, предусмотренные абзацами первым – четвертым настоящего пункта, не применяются к единой территориальной (муниципальной) комиссии, полномочия которой распространяются на все территориальные округа городского округа Архангельской области.»;

абзац пятый считать абзацем шестым.

2. Подпункт 1 пункта 1 статьи 9 дополнить словами «, не являющееся мерой административного наказания в соответствии с Кодексом Российской Федерации об административных правонарушениях».

Статья 2.

Настоящий закон вступает в силу со дня его официального опубликования.

Губернатор
Архангельской области



 А.В. Цыбульский

г. Архангельск

29 июня 2022 г.
№ 585-36-ОЗ



**АРХАНГЕЛЬСКОЕ ОБЛАСТНОЕ СОБРАНИЕ ДЕПУТАТОВ
седьмого созыва (тридцать шестая сессия)**

ПОСТАНОВЛЕНИЕ

от 22 июня 2022 года № 1653

О проекте областного закона
«Об исполнении бюджета
территориального фонда обяза-
тельного медицинского страхования
Архангельской области за 2021 год»

Областное Собрание депутатов ПОСТАНОВЛЯЕТ:

1. Принять проект областного закона «Об исполнении бюджета территориального фонда обязательного медицинского страхования Архангельской области за 2021 год» в первом чтении.
2. Настоящее постановление вступает в силу со дня его принятия.

Председатель областного
Собрания депутатов

Е.В. Прокопьева





**АРХАНГЕЛЬСКОЕ ОБЛАСТНОЕ СОБРАНИЕ ДЕПУТАТОВ
седьмого созыва (тридцать шестая сессия)**

ПОСТАНОВЛЕНИЕ

от 22 июня 2022 года № 1654

Об областном законе «Об исполнении бюджета территориального фонда обязательного медицинского страхования Архангельской области за 2021 год»

Областное Собрание депутатов **ПОСТАНОВЛЯЕТ:**

1. Принять областной закон «Об исполнении бюджета территориального фонда обязательного медицинского страхования Архангельской области за 2021 год».
2. Направить закон Губернатору Архангельской области для подписания и обнародования.
3. Настоящее постановление вступает в силу со дня его принятия.

Председатель областного
Собрания депутатов

Е.В. Прокопьева





АРХАНГЕЛЬСКАЯ ОБЛАСТЬ

ОБЛАСТНОЙ ЗАКОН

Об исполнении бюджета территориального фонда обязательного медицинского страхования Архангельской области за 2021 год

Статья 1.

Утвердить отчет об исполнении бюджета территориального фонда обязательного медицинского страхования Архангельской области за 2021 год по доходам в сумме 28 402 252,4 тыс. рублей, по расходам в сумме 28 363 610,6 тыс. рублей с превышением доходов над расходами в сумме 38 641,8 тыс. рублей по следующим показателям:

- перечень главных администраторов источников финансирования дефицита бюджета территориального фонда обязательного медицинского страхования Архангельской области за 2021 год согласно приложению № 1 к настоящему закону;

- источники финансирования дефицита бюджета территориального фонда обязательного медицинского страхования Архангельской области за 2021 год согласно приложению № 2 к настоящему закону;

- перечень главных администраторов доходов бюджета территориального фонда обязательного медицинского страхования Архангельской области за 2021 год согласно приложению № 3 к настоящему закону;

- доходы бюджета территориального фонда обязательного медицинского страхования Архангельской области за 2021 год согласно приложению № 4 к настоящему закону;

- распределение бюджетных ассигнований бюджета территориального фонда обязательного медицинского страхования Архангельской области за 2021 год по разделам, подразделам, целевым статьям, группам и подгруппам видов расходов классификации расходов бюджетов согласно приложению № 5 к настоящему закону;

- объем межбюджетных трансфертов, полученных из других бюджетов бюджетной системы Российской Федерации в 2021 году, согласно приложению № 6 к настоящему закону;

- объем межбюджетных трансфертов, предоставленных другим бюджетам бюджетной системы Российской Федерации в 2021 году, согласно приложению № 7 к настоящему закону.


Статья 2.

Настоящий закон вступает в силу со дня его официального опубликования.

Губернатор
Архангельской области

г. Архангельск

29 июня 2022 г.
№ 586-36-ОЗ



А.В. Цыбульский
А.В. Цыбульский

Приложение № 1
к областному закону
от 29 июня 2022 г.
№ 586-36-ОЗ

ПЕРЕЧЕНЬ
главных администраторов источников финансирования дефицита
бюджета территориального фонда обязательного медицинского
страхования Архангельской области за 2021 год

Код главы	Код группы, подгруппы, статьи и вида источников	Наименование
1	2	3
395		Территориальный фонд обязательного медицинского страхования
395	01 05 02 01 09 0000 510	Увеличение прочих остатков денежных средств бюджетов территориальных фондов обязательного медицинского страхования

ИСТОЧНИКИ
финансирования дефицита бюджета территориального фонда
обязательного медицинского страхования Архангельской области
за 2021 год

Код бюджетной классификации Российской Федерации		Наименование	Сумма, тыс. руб.
главного админи- стратора	источников финансирования дефицита бюджета		
1	2	3	4
000	01 00 00 00 00 0000 000	ИСТОЧНИКИ ВНУТРЕННЕГО ФИНАНСИРОВАНИЯ ДЕФИЦИТОВ БЮДЖЕТОВ	38 641,8
000	01 05 00 00 00 0000 000	Изменение остатков средств на счетах по учету средств бюджетов	38 641,8
000	01 05 00 00 00 0000 500	Увеличение остатков средств бюджетов	28 402 252,4
000	01 05 02 00 00 0000 500	Увеличение прочих остатков средств бюджетов	28 402 252,4
395	01 05 02 01 09 0000 510	Увеличение прочих остатков денежных средств бюджетов территориальных фондов обязательного медицинского страхования	28 402 252,4
000	01 05 00 00 00 0000 600	Уменьшение остатков средств бюджетов	28 363 610,6
000	01 05 02 00 00 0000 600	Уменьшение прочих остатков средств бюджетов	28 363 610,6
395	01 05 02 01 09 0000 610	Уменьшение прочих остатков денежных средств бюджетов территориальных фондов обязательного медицинского страхования	28 363 610,6

Приложение № 3
к областному закону
от 29 июня 2022 г.
№ 586-36-ОЗ

ПЕРЕЧЕНЬ
главных администраторов доходов
бюджета территориального фонда обязательного
медицинского страхования Архангельской области за 2021 год

Код бюджетной классификации Российской Федерации		Наименование
главного администратора доходов	доходов бюджета территориального фонда обязательного медицинского страхования	
1	2	3
395		Территориальный фонд обязательного медицинского страхования
395	1 13 02999 09 0000 130	Прочие доходы от компенсации затрат бюджетов территориальных фондов обязательного медицинского страхования
395	1 16 07090 09 0000 140	Иные штрафы, неустойки, пени, уплаченные в соответствии с законом или договором в случае неисполнения или ненадлежащего исполнения обязательств перед территориальным фондом обязательного медицинского страхования
395	1 16 10100 09 0000 140	Денежные взыскания, налагаемые в возмещение ущерба, причиненного в результате незаконного или нецелевого использования бюджетных средств (в части бюджетов территориальных фондов обязательного медицинского страхования)
395	1 16 10119 09 0000 140	Платежи по искам, предъявленным территориальным фондом обязательного медицинского страхования, к лицам, ответственным за причинение вреда здоровью застрахованного лица, в целях возмещения расходов на оказание медицинской помощи

1	2	3
395	1 16 10127 01 0000 140	Доходы от денежных взысканий (штрафов), поступающие в счет погашения задолженности, образовавшейся до 1 января 2020 года, подлежащие зачислению в бюджет территориального фонда обязательного медицинского страхования по нормативам, действовавшим в 2019 году
395	1 17 06040 09 0000 180	Прочие неналоговые поступления в территориальные фонды обязательного медицинского страхования
395	2 02 50202 09 0000 150	Межбюджетные трансферты из бюджетов субъектов Российской Федерации, передаваемые территориальным фондам обязательного медицинского страхования на дополнительное финансовое обеспечение реализации территориальной программы обязательного медицинского страхования в части базовой программы обязательного медицинского страхования
395	2 02 55093 09 0000 150	Субвенции бюджетам территориальных фондов обязательного медицинского страхования на финансовое обеспечение организации обязательного медицинского страхования на территориях субъектов Российской Федерации
395	2 02 55231 09 0000 150	Межбюджетные трансферты, передаваемые бюджетам территориальных фондов обязательного медицинского страхования субъектов Российской Федерации и г. Байконура на дополнительное финансовое обеспечение оказания медицинской помощи лицам, застрахованным по обязательному медицинскому страхованию, с заболеванием и (или) подозрением на заболевание новой коронавирусной инфекцией в рамках реализации территориальной программы обязательного медицинского страхования
395	2 02 55257 09 0000 150	Межбюджетные трансферты, передаваемые бюджетам территориальных фондов обязательного медицинского страхования на финансовое обеспечение формирования нормированного страхового запаса

1	2	3
		территориального фонда обязательного медицинского страхования
395	2 02 55258 09 0000 150	Межбюджетные трансферты, передаваемые бюджетам территориальных фондов обязательного медицинского страхования на финансовое обеспечение осуществления денежных выплат стимулирующего характера медицинским работникам за выявление онкологических заболеваний в ходе проведения диспансеризации и профилактических медицинских осмотров населения
395	2 02 55622 09 0000 150	Межбюджетные трансферты, передаваемые бюджетам территориальных фондов обязательного медицинского страхования на финансовое обеспечение проведения углубленной диспансеризации застрахованных по обязательному медицинскому страхованию лиц, перенесших новую коронавирусную инфекцию (COVID-19)
395	2 02 55849 09 0000 150	Межбюджетные трансферты, передаваемые бюджетам территориальных фондов обязательного медицинского страхования на дополнительное финансовое обеспечение оказания медицинской помощи лицам, застрахованным по обязательному медицинскому страхованию, в том числе с заболеванием и (или) подозрением на заболевание новой коронавирусной инфекцией (COVID-19), в рамках реализации территориальных программ обязательного медицинского страхования
395	2 02 59999 09 0000 150	Прочие межбюджетные трансферты, передаваемые бюджетам территориальных фондов обязательного медицинского страхования
395	2 18 51360 09 0000 150	Доходы бюджета территориального фонда обязательного медицинского страхования от возврата остатков межбюджетных трансфертов прошлых лет на осуществление единовременных выплат медицинским работникам

1	2	3
395	2 18 73000 09 0000 150	Доходы бюджетов территориальных фондов обязательного медицинского страхования от возврата остатков субсидий, субвенций и иных межбюджетных трансфертов, имеющих целевое назначение, прошлых лет
395	2 19 50930 09 0000 150	Возврат остатков субвенций прошлых лет на финансовое обеспечение организации обязательного медицинского страхования на территориях субъектов Российской Федерации в бюджет Федерального фонда обязательного медицинского страхования из бюджетов территориальных фондов обязательного медицинского страхования
395	2 19 51360 09 0000 150	Возврат остатков межбюджетных трансфертов прошлых лет на осуществление единовременных выплат медицинским работникам в бюджет Федерального фонда обязательного медицинского страхования из бюджетов территориальных фондов обязательного медицинского страхования
395	2 19 55257 09 0000 150	Возврат остатков межбюджетных трансфертов прошлых лет на финансовое обеспечение формирования нормированного страхового запаса территориального фонда обязательного медицинского страхования в бюджет Федерального фонда обязательного медицинского страхования из бюджетов территориальных фондов обязательного медицинского страхования
395	2 19 55258 09 0000 150	Возврат остатков межбюджетных трансфертов прошлых лет на финансовое обеспечение осуществления денежных выплат стимулирующего характера медицинским работникам за выявление онкологических заболеваний в ходе проведения диспансеризации и профилактических медицинских осмотров населения в бюджет Федерального фонда обязательного медицинского страхования из бюджетов территориальных фондов обязательного медицинского страхования

1	2	3
395	2 19 73000 09 0000 150	Возврат остатков субсидий, субвенций и иных межбюджетных трансфертов, имеющих целевое назначение, прошлых лет из бюджетов территориальных фондов обязательного медицинского страхования в бюджеты территориальных фондов обязательного медицинского страхования

ДОХОДЫ
бюджета территориального фонда обязательного медицинского страхования
Архангельской области за 2021 год

Код бюджетной классификации Российской Федерации		Наименование	Сумма, тыс. руб.
главного админи- стратора доходов	доходов бюджета территориального фонда обязательного медицинского страхования		
1	2	3	4
000	1 00 00000 00 0000 000	НАЛОГОВЫЕ И НЕНАЛОГОВЫЕ ДОХОДЫ	88 532,6
000	1 13 00000 00 0000 000	ДОХОДЫ ОТ ОКАЗАНИЯ ПЛАТНЫХ УСЛУГ И КОМПЕНСАЦИИ ЗАТРАТ ГОСУДАРСТВА	1 530,2
000	1 13 02000 00 0000 130	Доходы от компенсации затрат государства	1 530,2
000	1 13 02990 00 0000 130	Прочие доходы от компенсации затрат государства	1 530,2
395	1 13 02999 09 0000 130	Прочие доходы от компенсации затрат бюджетов территориальных фондов обязательного медицинского страхования	1 530,2
000	1 16 00000 00 0000 000	ШТРАФЫ, САНКЦИИ, ВОЗМЕЩЕНИЕ УЩЕРБА	17 008,6
000	1 16 07090 00 0000 140	Иные штрафы, неустойки, пени, уплаченные в соответствии с законом или договором в случае неисполнения или ненадлежащего исполнения обязательств перед государственным (муниципальным) органом, казенным учреждением,	4 078,9

1	2	3	4
		Центральным банком Российской Федерации, государственной корпорацией	
395	1 16 07090 09 0000 140	Иные штрафы, неустойки, пени, уплаченные в соответствии с законом или договором в случае неисполнения или ненадлежащего исполнения обязательств перед территориальным фондом обязательного медицинского страхования	4 078,9
000	1 16 10100 00 0000 140	Денежные взыскания, налагаемые в возмещение ущерба, причиненного в результате незаконного или нецелевого использования бюджетных средств	5 188,1
395	1 16 10100 09 0000 140	Денежные взыскания, налагаемые в возмещение ущерба, причиненного в результате незаконного или нецелевого использования бюджетных средств (в части бюджетов территориальных фондов обязательного медицинского страхования)	5 188,1
000	1 16 10110 00 0000 140	Возмещение ущерба при возникновении страховых случаев, когда выгодоприобретателями выступают получатели средств бюджетов государственных внебюджетных фондов и прочее возмещение ущерба, причиненного федеральному имуществу, находящемуся в их владении и пользовании	4 127,0
395	1 16 10119 09 0000 140	Платежи по искам, предъявленным территориальным фондом обязательного медицинского страхования, к лицам, ответственным	4 127,0

1	2	3	4
		за причинение вреда здоровью застрахованного лица, в целях возмещения расходов на оказание медицинской помощи	
000	1 16 10120 00 0000 140	Доходы от денежных взысканий (штрафов), поступающие в счет погашения задолженности, образовавшейся до 1 января 2020 года, подлежащие зачислению в бюджеты бюджетной системы Российской Федерации по нормативам, действовавшим в 2019 году	3 614,6
395	1 16 10127 01 0000 140	Доходы от денежных взысканий (штрафов), поступающие в счет погашения задолженности, образовавшейся до 1 января 2020 года, подлежащие зачислению в бюджет территориального фонда обязательного медицинского страхования по нормативам, действовавшим в 2019 году	3 614,6
000	1 17 00000 00 0000 000	ПРОЧИЕ НЕНАЛОГОВЫЕ ДОХОДЫ	69 993,8
000	1 17 06000 00 0000 180	Прочие неналоговые поступления в бюджеты государственных внебюджетных фондов	69 993,8
395	1 17 06040 09 0000 180	Прочие неналоговые поступления в территориальные фонды обязательного медицинского страхования	69 993,8
000	2 00 00000 00 0000 000	БЕЗВОЗМЕЗДНЫЕ ПОСТУПЛЕНИЯ	28 313 719,8
000	2 02 00000 00 0000 000	БЕЗВОЗМЕЗДНЫЕ ПОСТУПЛЕНИЯ ОТ ДРУГИХ БЮДЖЕТОВ БЮДЖЕТНОЙ СИСТЕМЫ РОССИЙСКОЙ ФЕДЕРАЦИИ	28 458 078,8
000	2 02 50000 00 0000 150	Межбюджетные трансферты, передаваемые бюджетам государственных внебюджетных	28 458 078,8

1	2	3	4
		фондов	
395	2 02 50202 09 0000 150	Межбюджетные трансферты из бюджетов субъектов Российской Федерации, передаваемые территориальным фондам обязательного медицинского страхования на дополнительное финансовое обеспечение реализации территориальной программы обязательного медицинского страхования в части базовой программы обязательного медицинского страхования	843 006,1
395	2 02 55093 09 0000 150	Субвенции бюджетам территориальных фондов обязательного медицинского страхования на финансовое обеспечение организации обязательного медицинского страхования на территориях субъектов Российской Федерации	24 070 905,5
395	2 02 55231 09 0000 150	Межбюджетные трансферты, передаваемые бюджетам территориальных фондов обязательного медицинского страхования субъектов Российской Федерации и г. Байконура на дополнительное финансовое обеспечение оказания медицинской помощи лицам, застрахованным по обязательному медицинскому страхованию, с заболеванием и (или) подозрением на заболевание новой коронавирусной инфекцией в рамках реализации территориальной программы обязательного медицинского страхования	395 580,8

1	2	3	4
395	2 02 55257 09 0000 150	Межбюджетные трансферты, передаваемые бюджетам территориальных фондов обязательного медицинского страхования на финансовое обеспечение формирования нормированного страхового запаса территориального фонда обязательного медицинского страхования	81 535,9
395	2 02 55258 09 0000 150	Межбюджетные трансферты, передаваемые бюджетам территориальных фондов обязательного медицинского страхования на финансовое обеспечение осуществления денежных выплат стимулирующего характера медицинским работникам за выявление онкологических заболеваний в ходе проведения диспансеризации и профилактических медицинских осмотров населения	7 414,8
395	2 02 55622 09 0000 150	Межбюджетные трансферты, передаваемые бюджетам территориальных фондов обязательного медицинского страхования на финансовое обеспечение проведения углубленной диспансеризации застрахованных по обязательному медицинскому страхованию лиц, перенесших новую коронавирусную инфекцию (COVID-19)	67 045,6
395	2 02 55849 09 0000 150	Межбюджетные трансферты, передаваемые бюджетам территориальных фондов обязательного медицинского страхования на дополнительное финансовое обеспечение оказания	2 510 169,9

1	2	3	4
		медицинской помощи лицам, застрахованным по обязательному медицинскому страхованию, в том числе с заболеванием и (или) подозрением на заболевание новой коронавирусной инфекцией (COVID-19), в рамках реализации территориальных программ обязательного медицинского страхования	
000	2 02 59999 00 0000 150	Прочие межбюджетные трансферты, передаваемые бюджетам государственных внебюджетных фондов	482 420,2
395	2 02 59999 09 0000 150	Прочие межбюджетные трансферты, передаваемые бюджетам территориальных фондов обязательного медицинского страхования	482 420,2
000	2 18 00000 00 0000 000	ДОХОДЫ БЮДЖЕТОВ БЮДЖЕТНОЙ СИСТЕМЫ РОССИЙСКОЙ ФЕДЕРАЦИИ ОТ ВОЗВРАТА ОСТАТКОВ СУБСИДИЙ, СУБВЕНЦИЙ И ИНЫХ МЕЖБЮДЖЕТНЫХ ТРАНСФЕРТОВ, ИМЕЮЩИХ ЦЕЛЕВОЕ НАЗНАЧЕНИЕ, ПРОШЛЫХ ЛЕТ	3 328,8
000	2 18 00000 00 0000 150	Доходы бюджетов бюджетной системы Российской Федерации от возврата бюджетами бюджетной системы Российской Федерации остатков субсидий, субвенций и иных межбюджетных трансфертов, имеющих целевое назначение, прошлых лет, а также от возврата организациями остатков субсидий прошлых лет	3 328,8
000	2 18 00000 09 0000 150	Доходы бюджетов территориальных фондов обязательного медицинского	3 328,8

1	2	3	4
		страхования от возврата остатков субсидий, субвенций и иных межбюджетных трансфертов, имеющих целевое назначение, прошлых лет	
395	2 18 51360 09 0000 150	Доходы бюджета территориального фонда обязательного медицинского страхования от возврата остатков межбюджетных трансфертов прошлых лет на осуществление единовременных выплат медицинским работникам	2 642,5
395	2 18 73000 09 0000 150	Доходы бюджетов территориальных фондов обязательного медицинского страхования от возврата остатков субсидий, субвенций и иных межбюджетных трансфертов, имеющих целевое назначение, прошлых лет	686,3
000	2 19 00000 00 0000 000	ВОЗВРАТ ОСТАТКОВ СУБСИДИЙ, СУБВЕНЦИЙ И ИНЫХ МЕЖБЮДЖЕТНЫХ ТРАНСФЕРТОВ, ИМЕЮЩИХ ЦЕЛЕВОЕ НАЗНАЧЕНИЕ, ПРОШЛЫХ ЛЕТ	- 147 687,8
000	2 19 00000 09 0000 150	Возврат остатков субсидий, субвенций и иных межбюджетных трансфертов, имеющих целевое назначение, прошлых лет из бюджетов территориальных фондов обязательного медицинского страхования	- 147 687,8
395	2 19 50930 09 0000 150	Возврат остатков субвенций прошлых лет на финансовое обеспечение организации обязательного медицинского страхования на территориях субъектов Российской Федерации в бюджет Федерального фонда обязательного медицинского	- 15 029,4

1	2	3	4
		страхования из бюджетов территориальных фондов обязательного медицинского страхования	
395	2 19 51360 09 0000 150	Возврат остатков межбюджетных трансфертов прошлых лет на осуществление единовременных выплат медицинским работникам в бюджет Федерального фонда обязательного медицинского страхования из бюджетов территориальных фондов обязательного медицинского страхования	- 2 642,5
395	2 19 55257 09 0000 150	Возврат остатков межбюджетных трансфертов прошлых лет на финансовое обеспечение формирования нормированного страхового запаса территориального фонда обязательного медицинского страхования в бюджет Федерального фонда обязательного медицинского страхования из бюджетов территориальных фондов обязательного медицинского страхования	- 122 703,6
395	2 19 55258 09 0000 150	Возврат остатков межбюджетных трансфертов прошлых лет на финансовое обеспечение осуществления денежных выплат стимулирующего характера медицинским работникам за выявление онкологических заболеваний в ходе проведения диспансеризации и профилактических медицинских осмотров населения в бюджет Федерального фонда обязательного медицинского	- 7 265,4

1	2	3	4
		страхования из бюджетов территориальных фондов обязательного медицинского страхования	
395	2 19 73000 09 0000 150	Возврат остатков субсидий, субвенций и иных межбюджетных трансфертов, имеющих целевое назначение, прошлых лет из бюджетов территориальных фондов обязательного медицинского страхования в бюджеты территориальных фондов обязательного медицинского страхования	- 46,9
		Доходы, всего	28 402 252,4

Приложение № 5
к областному закону
от 29 июня 2022 г.
№ 586-36-ОЗ

РАСПРЕДЕЛЕНИЕ
бюджетных ассигнований бюджета территориального фонда обязательного
медицинского страхования Архангельской области за 2021 год по разделам,
подразделам, целевым статьям, группам и подгруппам видов расходов
классификации расходов бюджетов

Наименование	Код бюджетной классификации Российской Федерации					Сумма, тыс. руб.
	Мин	Рз	ПР	ЦСР	ВР	
1	2	3	4	5	6	7
Общегосударственные вопросы	395	01	00			126 917,4
Другие общегосударственные вопросы	395	01	13			126 917,4
Непрограммное направление деятельности органа управления территориального фонда обязательного медицинского страхования	395	01	13	73 0 00 00000		126 917,4
Выполнение функций аппаратом территориального фонда обязательного медицинского страхования	395	01	13	73 2 00 00000		126 917,4
Финансовое обеспечение организации обязательного медицинского страхования на территориях субъектов Российской Федерации	395	01	13	73 2 00 50930		126 917,4
Расходы на выплаты персоналу в целях обеспечения выполнения функций государственными (муниципальными) органами, казенными учреждениями, органами управления государственными внебюджетными фондами	395	01	13	73 2 00 50930	100	110 490,0
Расходы на выплаты персоналу	395	01	13	73 2 00 50930	140	110 490,0

1	2	3	4	5	6	7
государственных внебюджетных фондов						
Закупка товаров, работ и услуг для обеспечения государственных (муниципальных) нужд	395	01	13	73 2 00 50930	200	16 044,5
Иные закупки товаров, работ и услуг для обеспечения государственных (муниципальных) нужд	395	01	13	73 2 00 50930	240	16 044,5
Социальное обеспечение и иные выплаты населению	395	01	13	73 2 00 50930	300	98,9
Социальные выплаты гражданам, кроме публичных нормативных социальных выплат	395	01	13	73 2 00 50930	320	98,9
Иные бюджетные ассигнования	395	01	13	73 2 00 50930	800	284,0
Исполнение судебных актов	395	01	13	73 2 00 50930	830	126,5
Уплата налогов, сборов и иных платежей	395	01	13	73 2 00 50930	850	157,5
Здравоохранение	395	09	00			28 236 693,2
Другие вопросы в области здравоохранения	395	09	09			28 236 693,2
Непрограммное направление деятельности органа управления территориального фонда обязательного медицинского страхования	395	09	09	73 0 00 00000		28 236 693,2
Осуществление полномочий в сфере обязательного медицинского страхования	395	09	09	73 1 00 00000		28 236 693,2
Финансовое обеспечение организации обязательного медицинского страхования на территориях субъектов Российской Федерации	395	09	09	73 1 00 50930		23 917 595,8
Социальное обеспечение и иные выплаты населению	395	09	09	73 1 00 50930	300	23 162 595,8
Социальные выплаты гражданам, кроме публичных нормативных социальных выплат	395	09	09	73 1 00 50930	320	23 162 595,8

1	2	3	4	5	6	7
Межбюджетные трансферты	395	09	09	73 1 00 50930	500	755 000,0
Иные межбюджетные трансферты	395	09	09	73 1 00 50930	540	755 000,0
Дополнительное финансовое обеспечение оказания медицинской помощи лицам, застрахованным по обязательному медицинскому страхованию, с заболеванием и (или) подозрением на заболевание новой коронавирусной инфекцией в рамках реализации территориальной программы обязательного медицинского страхования	395	09	09	73 1 00 52310		395 580,8
Социальное обеспечение и иные выплаты населению	395	09	09	73 1 00 52310	300	395 580,8
Социальные выплаты гражданам, кроме публичных нормативных социальных выплат	395	09	09	73 1 00 52310	320	395 580,8
Финансовое обеспечение формирования нормированного страхового запаса территориального фонда обязательного медицинского страхования	395	09	09	73 1 00 52570		37 021,8
Социальное обеспечение и иные выплаты населению	395	09	09	73 1 00 52570	300	37 021,8
Социальные выплаты гражданам, кроме публичных нормативных социальных выплат	395	09	09	73 1 00 52570	320	37 021,8
Финансовое обеспечение осуществления денежных выплат стимулирующего характера медицинским работникам за выявление онкологических заболеваний в ходе проведения диспансеризации	395	09	09	73 1 00 52580		0,0

1	2	3	4	5	6	7
и профилактических медицинских осмотров населения						
Социальное обеспечение и иные выплаты населению	395	09	09	73 1 00 52580	300	0,0
Социальные выплаты гражданам, кроме публичных нормативных социальных выплат	395	09	09	73 1 00 52580	320	0,0
Финансовое обеспечение проведения углубленной диспансеризации застрахованных по обязательному медицинскому страхованию лиц, перенесших новую коронавирусную инфекцию (COVID-19), в рамках реализации территориальной программы обязательного медицинского страхования	395	09	09	73 1 00 56220		29 694,4
Социальное обеспечение и иные выплаты населению	395	09	09	73 1 00 56220	300	29 694,4
Социальные выплаты гражданам, кроме публичных нормативных социальных выплат	395	09	09	73 1 00 56220	320	29 694,4
Дополнительное финансовое обеспечение оказания медицинской помощи лицам, застрахованным по обязательному медицинскому страхованию, в том числе с заболеванием и (или) подозрением на заболевание новой коронавирусной инфекцией (COVID-19), в рамках реализации территориальных программ обязательного медицинского страхования	395	09	09	73 1 00 58490		2 510 169,9
Социальное обеспечение и иные выплаты населению	395	09	09	73 1 00 58490	300	2 510 169,9
Социальные выплаты	395	09	09	73 1 00 58490	320	2 510 169,9

1	2	3	4	5	6	7
гражданам, кроме публичных нормативных социальных выплат						
Финансовое обеспечение мероприятий по организации дополнительного профессионального образования медицинских работников по программам повышения квалификации, а также по приобретению и проведению ремонта медицинского оборудования	395	09	09	73 1 00 70910		19 149,0
Предоставление субсидий бюджетным, автономным учреждениям и иным некоммерческим организациям	395	09	09	73 1 00 70910	600	19 129,1
Субсидии бюджетным учреждениям	395	09	09	73 1 00 70910	610	19 129,1
Иные бюджетные ассигнования	395	09	09	73 1 00 70910	800	19,9
Субсидии юридическим лицам (кроме некоммерческих организаций), индивидуальным предпринимателям, физическим лицам - производителям товаров, работ, услуг	395	09	09	73 1 00 70910	810	19,9
Финансовое обеспечение расходов на оплату медицинской помощи, оказанной лицам, застрахованным на территории других субъектов Российской Федерации	395	09	09	73 1 00 70920		483 169,3
Социальное обеспечение и иные выплаты населению	395	09	09	73 1 00 70920	300	483 169,3
Социальные выплаты гражданам, кроме публичных нормативных социальных выплат	395	09	09	73 1 00 70920	320	483 169,3
Дополнительное финансовое обеспечение организации обязательного медицинского страхования	395	09	09	73 1 00 70930		1 311,6

1	2	3	4	5	6	7
Социальное обеспечение и иные выплаты населению	395	09	09	73 1 00 70930	300	1 311,6
Социальные выплаты гражданам, кроме публичных нормативных социальных выплат	395	09	09	73 1 00 70930	320	1 311,6
Дополнительное финансовое обеспечение реализации территориальной программы государственных гарантий бесплатного оказания гражданам медицинской помощи в Архангельской области в части базовой программы обязательного медицинского страхования	395	09	09	73 1 00 78990		843 000,6
Социальное обеспечение и иные выплаты населению	395	09	09	73 1 00 78990	300	843 000,6
Социальные выплаты гражданам, кроме публичных нормативных социальных выплат	395	09	09	73 1 00 78990	320	843 000,6
Расходы, всего	395					28 363 610,6

ОБЪЕМ
межбюджетных трансфертов,
полученных из других бюджетов бюджетной системы
Российской Федерации в 2021 году

Наименование	Сумма, тыс. руб.
1	2
Межбюджетные трансферты, получаемые из других бюджетов бюджетной системы Российской Федерации, всего	28 458 078,8
Межбюджетные трансферты, получаемые из бюджета Федерального фонда обязательного медицинского страхования, всего	24 555 437,0
в том числе:	
субвенции бюджетам территориальных фондов обязательного медицинского страхования на финансовое обеспечение организации обязательного медицинского страхования на территориях субъектов Российской Федерации	24 070 905,5
на дополнительное финансовое обеспечение оказания медицинской помощи лицам, застрахованным по обязательному медицинскому страхованию, с заболеванием и (или) подозрением на заболевание новой коронавирусной инфекцией в рамках реализации территориальной программы обязательного медицинского страхования	395 580,8
на финансовое обеспечение формирования нормированного страхового запаса территориального фонда обязательного медицинского страхования	81 535,9
на финансовое обеспечение осуществления денежных выплат стимулирующего характера медицинским работникам за выявление онкологических заболеваний в ходе проведения диспансеризации и профилактических медицинских осмотров населения	7 414,8
Межбюджетные трансферты, получаемые из бюджета субъекта Российской Федерации	3 420 221,6
в том числе:	
на дополнительное финансовое обеспечение реализации территориальной программы обязательного медицинского страхования в части базовой программы обязательного	843 006,1

1	2
медицинского страхования	
на финансовое обеспечение проведения углубленной диспансеризации застрахованных по обязательному медицинскому страхованию лиц, перенесших новую коронавирусную инфекцию (COVID-19), в рамках реализации территориальной программы обязательного медицинского страхования	67 045,6
на дополнительное финансовое обеспечение оказания медицинской помощи лицам, застрахованным по обязательному медицинскому страхованию, в том числе с заболеванием и (или) подозрением на заболевание новой коронавирусной инфекцией (COVID-19), в рамках реализации территориальных программ обязательного медицинского страхования	2 510 169,9
Межбюджетные трансферты, получаемые из бюджетов территориальных фондов обязательного медицинского страхования	482 420,2

Приложение № 7
к областному закону
от 29 июня 2022 г.
№ 586-36-ОЗ

ОБЪЕМ
межбюджетных трансфертов, предоставленных другим бюджетам
бюджетной системы Российской Федерации в 2021 году

Наименование	Сумма, тыс. руб.
1	2
Межбюджетные трансферты, предоставляемые другим бюджетам бюджетной системы Российской Федерации, всего	755 000,0
в том числе:	
межбюджетные трансферты, предоставляемые бюджетам территориальных фондов обязательного медицинского страхования других субъектов Российской Федерации	755 000,0